



Comité ZIP des Îles-de-la-Madeleine

## RAPPORT ANNUEL D'ACTIVITÉS

Du 1<sup>er</sup> avril 2013 au 31 mars 2014

15<sup>ième</sup>

### Assemblée Générale Annuelle

Le 13 juin, à 19H00, Centre Jos LeBourdais

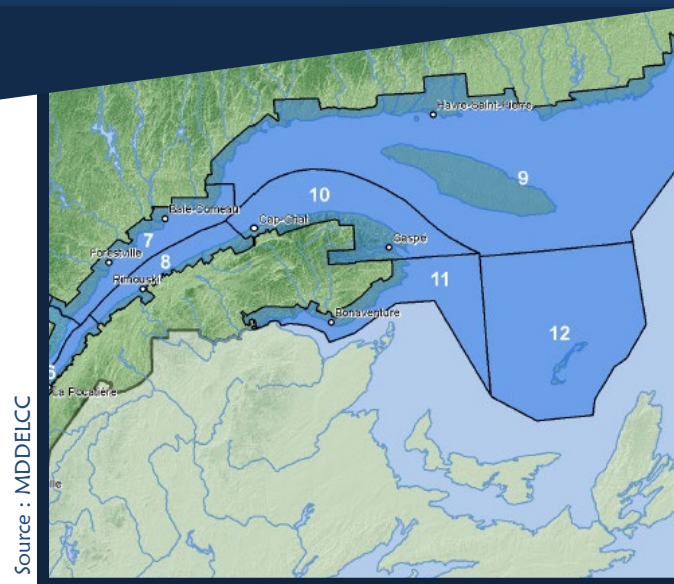
330, chemin Principal, Cap-aux-Meules



Membre de Stratégies Saint-Laurent



et fier collaborateur du plan d'action Saint-Laurent



Canada



Québec

*Le Comité Zone d'intervention prioritaire (ZIP) des Îles travaille depuis 1999 à favoriser, par le biais de la concertation auprès de la population et des intervenants, la mise en œuvre d'initiatives locales en matière de protection, de conservation, de restauration et de mise en valeur des milieux et des ressources naturelles liées au golfe du Saint-Laurent, ses affluents et son littoral, ainsi que des usages qui leurs sont associés.*



**Rédaction :** Yves **Martinet**, Directeur  
**Relecture :** Lucie **d'Amours**, Vice-présidente  
Denyse **Hébert**, Secrétaire  
Dominic **Cyr**, Administratrice  
Mélanie **Poirier**, Coordinatrice de projets

**Crédit photographique :** Comité ZIP des Îles-de-la-Madeleine, Y. Martinet, L. d'Amours, G. Sylvain



**Comité ZIP des Îles-de-la-Madeleine**  
209-330, chemin Principal  
Cap-aux-Meules, Qc, G4T 1C9  
Téléphone/facsimilé : 418-986-6633  
Courriel : [direction@zipdesiles.org](mailto:direction@zipdesiles.org)  
Site électronique : <http://www.zipdesiles.org>  
Facebook : <https://www.facebook.com/ComiteZipDesIles>



## Sommaire

- 3 Acronymes utilisés
- 4 Préambule
- 5 Composition et activités du conseil d'Administration et du conseil Exécutif
- 6 Organisme
- 6 Équipe de travail
- 7 Activités de concertation, de formation et de communication
- 9 Quelques dossiers d'intérêt
- 10 Projets réalisés et collaborations
- 12 Aperçu des revenus
- 13 Activités préconisées en 2014-2015
- 16 Remerciements

## Acronymes utilisés

**ACPSÎM** - Association des chasseurs et des pêcheurs sportifs des Îles

**AGA** - Assemblée générale annuelle

**AMP** - Aire marine protégée

**ARUC-DCC** - Alliance de Recherche Universités-Communautés : Défis des Communautés Côtières de l'estuaire et du golfe du Saint-Laurent à l'heure des changements climatiques

**CA** - Conseil d'Administration

**CE** - Comité Exécutif

**CERMIM** - Centre de recherche sur les milieux insulaires et maritimes

**CLD** - Centre local de développement

**CREGÎM** - Conseil régional de l'environnement Gaspésie-Îles

**CRÉ-GÎM** - Conférence régionale des élus Gaspésie-Îles

**CRNT** - Commission des ressources naturelles et du territoire

**CVSGSL** - Coalition pour la viabilité du Sud du golfe du Saint-Laurent

**EC** - Environnement Canada

**ÉES** - Étude environnementale stratégique

**FIRT** - Forum intersectoriel sur les ressources et le territoire

**FFQ** - Fondation de la faune du Québec

**GISL** - Gestion intégrée du Saint-Laurent

**GIZC** - Gestion intégrée de la zone côtière

**IML-MPO** - Institut Maurice-Lamontagne

**MAPAQ** - Ministère de l'Agriculture, des Pêcheries et de l'Alimentation du Québec

**MDDEFP** - Ministère du Développement durable, de l'Environnement, de la Faune et des Parcs du Québec

**MDDELCC** - Ministère du Développement durable, de l'Environnement et de la Lutte contre les changements climatiques (remplace le MDDEFP)

**Merinov** - Centre d'innovation de l'aquaculture et des pêches du Québec

**MPO** - Pêches et Océans Canada

**MRN** - Ministère des Ressources naturelles

**MSP** - Ministère de la Sécurité publique

**MTQ** - Ministère des Transports du Québec

**OBNL** - Organisme à but non lucratif

**ONG** - Organisme non gouvernemental

**OGSL** - Observatoire global du Saint-Laurent

**PARE** - Plan d'action et de réhabilitation écologique

**PASL** - Plan d'action du Saint-Laurent

**PRDIRT** - Plan régional de développement intégré des ressources et du territoire

**PGIR** - Plan gestion intégrée régional

**PIC** - Programme de financement Interaction communautaire

**ROCI** - Regroupement d'organismes communautaires

**ROMM** - Réseau d'observation des mammifères marins

**ROSM** - Réseau des observateurs sous-marins

**SCÎM** - Société de conservation des Îles

**SODIM** - Société de développement de l'industrie maricole

**SNAP** - Société pour la nature et les parcs

**SSL** - Stratégies Saint-Laurent

**TC** - Transport Canada

**TCH** - Table de concertation sur les hydrocarbures

**TCR** - Table de concertation régionale

**UQAR** - Université du Québec à Rimouski

**VHR** - Véhicules hors route

**VTT** - Véhicules tout-terrain (quad)

**PDRF** - Programme de développement régional et forestier (MRN)

**ZIP** - Zone d'Intervention Prioritaire

# Préambule

Avec bientôt **15 années d'existence** et d'expérience, nous sommes en mesure de constater l'évolution et l'essor qu'a connu le Comité ZIP des Îles-de-la-Madeleine depuis sa fondation en mai 1999. Plusieurs dizaines d'employés y ont fait leur marque avant de poursuivre leur carrière dans divers ministères, entreprises ou organisations. Tous et toutes mentionnent que leur passage au sein du Comité ZIP fut une expérience à la fois agréable, enrichissante et surtout formatrice. Au niveau des administrateurs, plusieurs gravitent au sein ou autour de l'organisme depuis ses premiers pas alors que d'autres ont intégré l'équipe et en assurent la continuité.

Ces prédécesseurs ont d'abord effectué un travail acharné afin de se faire reconnaître par le plan d'action du Saint-Laurent. et ils ont par la suite, gravi les échelons un à un. Les défis ont été nombreux et parfois imposants, mais l'organisme a toujours su s'adapter, réaliser un travail de qualité avec parfois peu de moyens, innover, optimiser ses actions et se tenir à l'écoute du milieu. Son implication dans la communauté ainsi que l'établissement de **relations de confiance** avec les intervenants locaux et régionaux font en sorte que le Comité ZIP est aujourd'hui reconnu pour son rôle de **concertation**. D'autres expertises, telle que la **géomatique**, ont également été développées et sont mises au service de la communauté.

L'actuel grand défi pour le Comité ZIP des Îles est l'avènement prochain de la Gestion intégrée du Saint-Laurent (GISL) dans l'archipel. Voilà plus d'une décennie que l'organisme s'investit dans des mécanismes de GIZC visant une gestion participative et durable des cinq principaux plans d'eau intérieurs des Îles et travaille à élargir ce processus à l'ensemble du Saint-Laurent. **Basée sur un processus de concertation, intégrant et évolutif, la GISL est pour nous un outil d'avenir dont nous avons intérêt à nous doter afin de pérenniser les ressources en eau et favoriser un développement harmonieux et soutenable du Saint-Laurent.** Ce processus est d'ailleurs reconnu dans le cadre de la dernière entente-cadre sur le Saint-Laurent. Ainsi, d'importants défis attendent l'organisme pour les prochaines années, mais nous sommes confiants en cet avenir qui est porteur d'espoir et de belles réalisations pour notre collectivité et le grand Saint-Laurent.

**Merci** à l'ensemble des administrateurs et des employés contribuent au succès de l'organisme de près comme de loin. **Merci** à l'ensemble des partenaires qui nous appui et nous fait confiance année après année, ainsi qu'à la population qui nourrit notre travail. **Ensemble, maintenons le cap vers un développement durable, concerté, intégré, compatible avec les usages et respectueux de notre environnement.**



# Composition et activités du CA et du CE en 2013-2014

Plus de 300 associations et organismes sans but lucratif fonctionnent aux Îles grâce à une implication citoyenne bénévole. C'est donc dire qu'un bon nombre de personnes, en plus de leur travail, s'engagent dans leur communauté afin de dynamiser leur milieu de vie. En ce sens, les **14 sièges multisectoriels** prévus au sein du conseil d'administration (CA) de l'organisme sont actuellement comblés et de surcroît, équitablement (hommes, femmes, jeunes et plus expérimentés). Ce CA qui représente **12 secteurs d'activités** dans le milieu est également reconnu par Environnement Canada comme **Table de concertation locale**.

## Le conseil d'administration pour l'année 2013-2014

- |   |   |
|---|---|
| 1- <b>Président</b> - M. Anatole Chiasson, Ass. & Clubs intéressés * <sup>É</sup> | 8- Mme Nata Porowska, Environnement <sup>É</sup>    |
| 2- <b>Vice-présidente</b> - Mme Lucie d'Amours, Public, parapublic *              | 9- M. Bernard Arseneau, Population <sup>É</sup>     |
| 3- <b>Sécretaire</b> - Mme Denyse Hébert, Industriel Mariculture * <sup>É</sup>   | 10- Mme Dominic Cyr, Population                     |
| 4- <b>Trésorier</b> - M. Louis Fournier, Industriel (autre) *                     | 11- M. Jean-Mathieu Poirier, Municipal              |
| 5- Mme Éline Richard, Agriculture *   | 12- M. Gaston Bourque, Santé                        |
| 6- M. Gaston Lapierre, Pêches <sup>É</sup>  | 13- Mme Lise Arseneault, Tourisme                   |
| 7- M. Frédéric Côté, Récréotourisme <sup>É</sup>                                  | 14- M. Claude Roy, Environnement-Attention Fragîles |
|   | 15- M. Léopold Lapierre, Membre de soutien          |

\*membre du comité exécutif

<sup>É</sup>poste en élection mais rééligible

Cette année, le **CA s'est réuni à 6 reprises** (6 mai 2013, 12 juin 2013 (avant et après l'AGA), 25 novembre 2013, 4 décembre 2013, 26 février 2014). Une quinzaine de sujets ont été abordés lors de ces rencontres, dont la GISL, les AMP, les espèces exotiques envahissantes, la cueillette de mollusques, l'accessibilité aux berges, et les cours d'eau. En outre, une cinquantaine de suivis individuels a été réalisée par la direction. Bien que l'intérêt des membres soit confirmé, l'obtention du quorum aux rencontres, à hauteur de 60%, s'avère toujours être un défi.

Certains administrateurs ont également représenté l'organisme dans le cadre de rencontres locales, régionales, nationales ou pancanadiennes.

**Le CE, quant à lui, s'est réuni à 4 reprises** (3 avril 2013, 13 août 2013, 24 janvier 2014, 17 mars 2014).

Ainsi, c'est plus de **480 heures de bénévolat** qui ont été fournies par les administrateurs!



# Organisme

Incorporé en vertu de la troisième partie de la *Loi sur les compagnies du Québec* en 1999, le Comité ZIP des Îles est un **organisme de concertation en environnement** qui œuvre sans but lucratif et qui est reconnu comme organisme de charité. Il fait partie d'un réseau national de **13 comités ZIP** qui couvre en grande partie le fleuve, l'estuaire et le golfe du Saint-Laurent et qui est **chapeauté par Stratégies Saint-Laurent (SSL)**. Ce réseau communautaire qui favorise notamment les échanges entre les gouvernements et les communautés riveraines est rattaché au plan d'action Saint-Laurent (PASL). Cette entente est cosignée par le ministère du Développement durable, de l'Environnement et de la Lutte contre les Changements climatiques (MDDELCC) ainsi qu'Environnement Canada (EC) et elle **implique 18 ministères provinciaux et fédéraux** dans un processus de saine gestion des eaux du Saint-Laurent. Trois enjeux prioritaires ont été identifiés pour l'entente 2011-2026: **la conservation de la biodiversité, la pérennité des usages et l'amélioration de la qualité de l'eau.**

Le Comité ZIP des Îles s'implique dans de nombreux dossiers d'actualité à l'échelle locale principalement, mais également régionale, provinciale et nationale en ce qui a trait notamment aux usages, aux habitats et à la qualité des eaux. Les milieux d'intervention de l'organisme sont les zones côtières, les milieux humides, les plans d'eau, les berges, les cours d'eau et les eaux ceinturant l'archipel dans un rayon d'environ **100 km**. Ainsi, dans un souci constant d'œuvrer en concertation avec la population et les acteurs du milieu, **l'organisme travaille à accroître et à partager les connaissances liées au golfe Saint-Laurent, ses affluents et son littoral ainsi qu'à favoriser la mise en œuvre d'initiatives locales en matière de protection, conservation, restauration et mise en valeur des ressources et des usages qui leur sont associés.**

## Équipe de travail

Bien que la rétention du personnel qualifié et dynamique s'avère être un défi perpétuel pour l'organisme, un noyau d'employés a pu être maintenu au cours des dernières années. Le climat de travail, le mandat de l'organisme et son mode de fonctionnement, ainsi que l'attractivité de l'archipel, permettent probablement à l'organisme de bien s'en tirer à ce niveau. Voici les personnes ayant contribué aux activités menées par l'organisme lors de la dernière année :

**Yves Martinet**, Directeur (à l'emploi depuis bientôt 14 années)

**Mélanie Poirier**, Coordinatrice de projets (à l'emploi depuis 4 années)

**Bruno Savary**, Chargé de projet pour la caractérisation du ruisseau de la butte du Lac en vertu d'un projet de compensation lié à l'habitat du poisson

**Marie-Hélène Bénéard-Déraspe**, Chargée de projet « Bancs d'essai dans une optique de gestion intégrée face aux enjeux liés à l'érosion côtière » (à l'emploi pour une deuxième année consécutive)

**Suzie Jomphe**, Technicienne de terrain « Bancs d'essai dans une optique de gestion intégrée face aux enjeux liés à l'érosion côtière »

**Jean-Philippe Marcoux**, Chargé de projet « Projet d'intervention ciblée pour lutter contre l'établissement et la dispersion de l'ascidie jaune aux Îles »

**Luc Longuépée**, Technicien de terrain « Projet d'intervention ciblée pour lutter contre l'établissement et la dispersion de l'ascidie jaune aux Îles » (a contribué à plusieurs mandats spécifiques)

**Philippe Schommer**, Ouvrier « Projet d'intervention ciblée pour lutter contre l'établissement et la dispersion de l'ascidie jaune aux Îles »

**Véronique Chevrier**, Tenue de livres à l'externe

**Stéphane Lapierre**, Support externe pour la firme d'experts comptables Cyr, Landry, Lapierre CA Inc.



# Activités de concertation, de formation et de communication

Cette année encore, l'organisme s'est impliqué au sein de divers groupes de concertation et tables de travail dans le milieu, en plus d'apporter des soutiens ponctuels en ce qui a trait à ses champs d'intervention, dont les usages côtiers, les milieux humides, les cours d'eau, les techniques d'inventaire, la géomatique et la concertation. En tout temps, l'organisme essaie de conserver un niveau d'implication constant et rigoureux pour maintenir sa présence et sa crédibilité dans le milieu.

Ces collaborations ponctuelles s'ajoutent aux activités de concertation prévues au sein de l'accord de contribution avec EC et contribuent à mettre à profit l'expertise et les connaissances acquises au fil du temps. En 2013, les cinq grands thèmes préconisés étaient 1- mettre sur pied et coordonner une Table de concertation locale, 2- participer aux activités de concertation au sein d'organisations locales, régionales, provinciales et dans les maritimes 3- participer aux activités de concertation et d'échanges avec les acteurs du milieu, 4- mieux connaître pour mieux protéger le Saint-Laurent et 5- Richesses et vulnérabilité : Connaissez-vous le Saint-Laurent? De plus amples détails sont présentés dans le document. Voici quelques exemples de collaborations offertes :

**Nombre de rencontres :** Plus de **74**

**Nombre de comités/groupes de travail :** Plus de **39**

## Les implications « régulières »

Commission consultative sur les enjeux énergétiques aux Îles – CCEE : **7 rencontres**

Table de concertation sur les hydrocarbures aux Îles – TCH : **7 rencontres**

Forum intersectoriel des ressources et du territoire (Présidence) - FIRT : **3 rencontres**

Groupe de référence en environnement des Îles – GRE : **4 rencontres**

Comité Véhicules hors route – VHR : **3 rencontres**

Comité suivi du FIRT : **1 rencontre**

Comité Paysage-FIRT : **3 rencontres**

Démarche Horizon 2025 : **4 rencontres**

Comité consultatif Aire Marine Protégée aux Îles- CC AMP : **2 rencontres**

Commission des ressources naturelles et du territoire-CRNT : **2 rencontres**

CA de Tourisme Îles-de-la-Madeleine : **2 rencontres**

CA du Conseil régional en environnement Gaspésie - Îles-de-la-Madeleine : **1 rencontre** (mandat terminé)

Rencontres de réseau avec les 12 autres comités ZIP, Stratégies Saint-Laurent : **6 rencontres**

CA du Regroupement des organismes communautaires des Îles – ROCÎ : **1 rencontre**

Échanges liés à la GISL (Rendez-vous et forum Saint-Laurent): Plus de **26 activités**

## Les implications « ponctuelles » et supports techniques


Comités consultatifs des pêches : **3 rencontres** (buccin, mactre et phoques)

Consultations publiques gouvernementales : **5 rencontres**

Activités d'informations et de concertation organisées : **4 rencontres** (travaux de dragage, prévisionnement sur le Saint-Laurent, harmonisation des usages)

Activités ciblées avec des groupes organisés : **17 rencontres** (atelier biodiversité d'Attention Fragîles, Rendez-vous Pêches & Maricultures, etc.)

Lettres de collaboration à des activités ciblées par un tiers : **7 lettres**



## Quelques autres implications :

Comités d'usagers des principaux plans d'eau intérieurs des Îles

Partenaire de pratique à l'Alliance recherche université-communauté (ARUC-DCC)

Observateur volontaire aux suivis de l'état des secteurs coquilliers du MPO

Mandataire-conseil du secteur Environnement des Îles pour la CRÉ-GÎM

Membre du Réseau d'observation des mammifères marins (ROMM)

Membre du Réseau des observateurs sous-marins (ROSM)

Membre allié de Québec-Océan

Membre de la Coalition pour la viabilité du sud du golfe du Saint-Laurent

Membre du Conseil régional en environnement Gaspésie-Les Îles

Membre de CFÎM-Diffusion communautaire des Îles

Demandes d'accompagnement technique issues d'organisations, de ministères et de citoyens : **Quelques dizaines**

Demandes d'information citoyennes et de groupes organisés : **Plus de 58 demandes**

Demandes d'impressions grand format pour des activités culturelles ou autres

Contribution à l'étude visant l'implantation d'une Aire Marine Protégée-AMP aux Îles-de-la-Madeleine

## Les activités de communications:

Activités de mise à jour du site électronique (<http://zipdesiles.org>) : **15 activités / 18 665 visites**

Page Facebook (<https://www.facebook.com/ComiteZipDesIles>) : **163 publications / 13 107 clics**

Bulletin d'information : **1 parution du bulletin *Le Bouscuel***

Entrevues radiophoniques : Plus de **13 entrevues** (CFÎM, Radio-Canada, Canal M)

Communiqués de presse : **6 communiqués** émis

Publications : **Plusieurs parutions** dans l'hebdomadaire local Le Radar, Gaïa Presse, L'Écho du Saint-Laurent, etc.

Rédaction de mémoires : **2 dépôts de mémoire** et **1 présentation de mémoire**

Formation des employés: **12 activités diverses**





## Quelques dossiers d'intérêt

### La Gestion Intégrée du Saint-Laurent

On parle de la **GISL** au Québec depuis de nombreuses années déjà. Ce mode de gouvernance, basée sur une **implication participative, concertée et équitable de la société civile, des usagers et des décideurs publics au sein des processus de planification et de mise en œuvre d'activités qui touchent le Grand Saint-Laurent**, prend graduellement forme. À l'automne 2011, le **Plan d'action Saint-Laurent** était signé pour une **cinquième reprise** et pour la première fois depuis sa mise en œuvre, pour une durée de **15 ans** au lieu de cinq. Concrètement, cette nouvelle entente vise la mise en place de **12 tables de concertation régionales (TCR)** et l'élaboration de **plans de gestion intégrée régionaux (PGIR)** dans des zones spécifiques préétablies le long du Saint-Laurent. La GISL vient d'être entamée au lac Saint-Pierre, à Québec, et au Sud de l'estuaire moyen. Les TCR ont pour mission d'amener les différents intervenants régionaux concernés par la GISL à harmoniser leurs actions afin d'œuvrer de façon cohérente et selon la capacité support du milieu. Elles contribueront notamment à l'élaboration, au suivi et à l'adoption du PGIR.

Après plusieurs échanges et rencontres avec des représentants de la Municipalité des Îles, de SSL et du MDDEFP (maintenant le MDDELCC), la MRC a adopté une résolution qu'elle a fait suivre au ministère en recommandant le Comité ZIP à titre de coordonnateur de la démarche sur le territoire. Le 24 février 2014, le Comité ZIP des Îles a été désigné, par le ministère responsable, à titre de coordonnateur de la TCR aux Îles. De plus, le 14 mars 2014 une entente de collaboration entre la MRC et le Comité ZIP a été officialisée, en respect des mandats de chacun des partis. La rédaction du PGIR sera également menée par le Comité ZIP. Pour de plus amples informations sur la GISL, les TCR et les PGIR, vous pouvez consulter le site électronique du MDDELCC : <http://www.mddep.gouv.qc.ca/eau/Saint-Laurent/gestion-integree/tables-cr.htm>.

### Les enjeux énergétiques

Les sujets en lien avec les enjeux énergétiques et le développement potentiel de la filière hydrocarbure dans le Saint-Laurent ont fait beaucoup jaser durant la dernière année. Bien que de nouvelles d'études aient permis d'améliorer le niveau de connaissances, il en ressort également d'importantes **lacunes au niveau du savoir scientifique** sur les espèces et l'habitat ainsi que dans les mesures de prévention et de gestion. Étant donné l'enjeu de taille que constitue l'exploitation des hydrocarbures, il est essentiel que ces lacunes soient comblées afin d'assurer un réel débat public sur la question et une prise de décision éclairée par les citoyens de sorte à favoriser un développement harmonieux et respectueux du Saint-Laurent. **Trois mémoires** ont été réalisées 1) Mémoire présenté au bureau d'audience publique sur l'environnement (BAPE) en lien avec les effets liés à l'exploration et l'exploitation des hydrocarbures sur les nappes phréatiques aux Îles-de-la-Madeleine 2) Mémoire présenté à l'Office Canada-Terre-Neuve-et-Labrador des hydrocarbures extracôtiers à la suite du dépôt du rapport portant sur la mise à jour de l'évaluation environnementale stratégique de la zone extracôtière de l'ouest de Terre-Neuve et du Labrador 3) Mémoire déposé lors des consultations publiques menées par la Commission sur les enjeux énergétiques du Québec.

De plus, en 2007 le rapport sur la consultation publique sur le développement de l'énergie éolienne dans l'archipel recommandait à l'agglomération de se doter d'une stratégie énergétique visant à mieux orienter les décisions et ultimement doter l'archipel d'une politique énergétique territoriale. En 2011 la **Commission consultative sur les enjeux énergétiques aux Îles (CCEE)** a été mise sur pied afin de piloter une telle démarche. Présidée par le maire, celle-ci est formée de commissaires issus de divers secteurs d'activités et secondée par des ressources techniques municipales et de la CRÉ-GÎM. Une première étape a été franchie à l'été 2013 avec le dépôt d'un rapport public faisant office d'un bilan énergétique actuel. On y présente la quantité d'énergie nécessaire sur le territoire, ce qui nous permet de mesurer notre empreinte énergétique et d'envisager des scénarios afin de la réduire. La population sera invitée sous peu à valider cette démarche.

## Projets réalisés et collaborations

### MISE EN VALEUR D'UN SITE POUR CONCILIER LA POURSUITE DES USAGES CÔTIERS EN RESPECT DE L'INTÉGRITÉ DES MILIEUX NATURELS MADELINOTS



Un accès localisé à Portage du Cap, en périphérie de la baie du Havre aux Basques, a été aménagé à l'automne 2013 afin d'améliorer l'accessibilité au plan d'eau et permettre aux utilisateurs de poursuivre leurs activités dans un cadre durable. Certaines sections de l'accès existant ont été gravelées ainsi qu'un espace de stationnement. De plus, un rond-point permettant un accès facile à une rampe de mise à l'eau naturelle pour petites embarcations a été réalisé. L'hiver hâtif a toutefois

écourté la possibilité d'effectuer des travaux de terrain et ceux-ci seront complétés au printemps 2014 avec l'installation d'une clôture rustique, un panneau de sensibilisation et de remerciement des partenaires, ainsi qu'un nettoyage manuel du site en périphérie. Il s'avère important pour nous de poursuivre des efforts en ce sens et conscientiser les usagers sur la valeur écologique des sites utilisés et des comportements qui risquent de leur nuire. Merci encore aux bénévoles ainsi qu'aux partenaires qui ont permis cette réalisation que nous souhaitons pérenne. **Partenaires financiers** : ministère des Ressources naturelles, Jeannine Richard, députée provinciale des Îles, Desjardins des Îles, CREGÎM, Municipalité des Îles, ACPŚÎM. **Partenaires techniques** : Municipalité des Îles, Attention FragÎles, SCÎM.

### BANCS D'ESSAI DANS UNE OPTIQUE DE GESTION INTÉGRÉE FACE AUX ENJEUX DE L'ÉROSION CÔTIÈRE



Depuis juin 2013, des suivis étaient effectués sur des bancs d'essai érigés dans trois secteurs situés à la Dune du Sud, à la plage de la Garderie et à la plage du Cap. Il s'agit de mesures de protection souples installées dans le but d'expérimenter des pistes de solutions et d'alimenter les réflexions au sujet de l'érosion. Les observations et les mesures d'accumulation du sable permettent de constater, à ce jour, que les interventions portent des fruits puisque deux des trois sites sont en accumulation

marquée. Des travaux ont aussi été réalisés à deux autres sites fortement fréquentés et exposés aux intempéries. Ils ont bénéficié de la collaboration des étudiants du nouveau programme d'Écogestion des risques côtiers du Campus des Îles, qui ont expérimenté des applications à leur domaine d'étude. La Municipalité des Îles, par le projet Paysages culturels et le programme forestier, a contribué à ce projet. **Partenaires financiers** : MSP, MRN-Volet II, Desjardins des Îles, CRÉ-GIM, CREGIM, Service Canada. **Partenaires techniques** : Municipalité des Îles, MSP, MTQ, Laboratoire de dynamique et de gestion intégrée des zones côtières-UQAR, ARUC-DCC, CERMIM, CRÉ-GÎM, CREGIM, Attention FragÎles, Campus des Îles, CFIM, SSL, Le Radar.

### PROJET D'INTERVENTION CIBLÉE POUR LUTTER CONTRE L'ÉTABLISSEMENT ET LA DISPERSION DE L'ASCIDIE JAUNE (*CIONA INTESTINALIS*) AUX ÎLES-DE-LA-MADELEINE



Mené de pair avec Merinov et Pêches et Océans, ce projet vise à inhiber l'implantation et les éventuels impacts liés à cet envahisseur aquatique récemment détecté au port de Cap-aux-Meules : l'ascidie jaune. Au total, une trentaine de quais flottants seront retirés de l'eau, nettoyés manuellement des organismes indésirables et autres salissures, enduits d'une peinture antisalissure efficace ayant un faible impact sur l'environnement et, ultimement, remis à l'eau. Des essais antérieurs en collaboration

avec Merinov ont confirmé l'efficacité de la peinture antisalissure pour éviter la fixation d'organismes. Une douzaine de quais ont été traités jusqu'à maintenant et les travaux reprendront après la fin de la saison de pêche. Cette intervention sera complétée par des activités d'information et de sensibilisation offertes dans un premier temps aux usagers du port de Cap-aux-Meules. L'ensemble des ports et marinas des Îles sera également visité au cours des prochains mois. **Partenaires financiers** : PIC, MPO, CRÉ-GIM, CLD des Îles, Desjardins des Îles, MAPAQ (Innovamer et bureau local), Municipalité des Îles. **Partenaires techniques** : Merinov, MPO (Institut Maurice-Lamontagne), Ports pour petits bateaux, MAPAQ-Local, Municipalité des Îles.

## UNE COLLABORATION ZIP, UQAR, ÉNAP ET L'UNIVERSITÉ DE NANTES EST EN COURS DE DÉVELOPPEMENT ET SUSCITE DE BONS ÉCHANGES EN CE QUI A TRAIT À LA GESTION PARTICIPATIVE DES POPULATIONS RIVERAINES QUÉBÉCOISES ET FRANÇAISES

Les forts enjeux de concertation autour des problématiques environnementales font l'objet d'échanges et de partage de connaissances avec des équipes de recherche franco-qubécoise. Les chercheurs étudient depuis plusieurs années déjà les dynamiques d'interaction et de concertation des acteurs en ce qui concerne la gestion intégrée des territoires littoraux et maritimes dans une perspective comparative. Dans le cadre de la semaine du Saint-Laurent, un stagiaire de l'université de Nantes viendra travailler en collaboration avec l'équipe du Comité ZIP pour préparer un atelier de réflexion et une soirée d'échange avec le public autour des questions de gouvernance et de participation.

## PARTENARIAT AVEC LE CERMIM POUR LA RÉALISATION D'UNE ÉTUDE DE FAISABILITÉ D'UN PARC RÉGIONAL AUX ÎLES-DE-LA-MADELEINE

Ce projet a été réalisé dans le cadre de la convention de gestion des terres publiques en cours de signature entre la Municipalité et le MRN. Étant donné la délégation des terres qui en découle, la Municipalité a souhaité réaliser une étude de pré-faisabilité (ou étude d'opportunité) d'un parc régional. Le CERMIM a été mandaté pour effectuer cette étude, dont l'objectif est de réunir les informations nécessaires à la prise de décision éclairée et à la planification de la création éventuelle d'un parc régional. Compte tenu de la portée territoriale du projet de parc régional, le CERMIM a choisi de s'adjoindre la collaboration du Comité ZIP des Îles-de-la-Madeleine, organisme reconnu pour sa connaissance approfondie du territoire de l'archipel et de ces usagers. En outre, les membres du FIRT ont été intégrés à la démarche.

## TOURNÉE D'INFORMATION SUR LE TERRITOIRE CONCERNANT L'IDÉE DE RÉINTRODUCTION DU MORSE ATLANTIQUE DANS LE SAINT-LAURENT

Ce projet est issu d'une initiative citoyenne de laquelle a émergé un groupe appelé *les amis des morses*. Ainsi, une première étude sur la réintroduction des morses dans le Saint-Laurent a été conduite afin de documenter la question et les critères de faisabilité d'un tel projet. Par la suite, quatre présentations ont été offertes à la population madelinienne afin de présenter la démarche et prendre le pouls des gens. De par son mandat d'organisme de concertation ancré dans le milieu, le Comité ZIP a été interpellé afin de collaborer au volet organisationnel du projet.

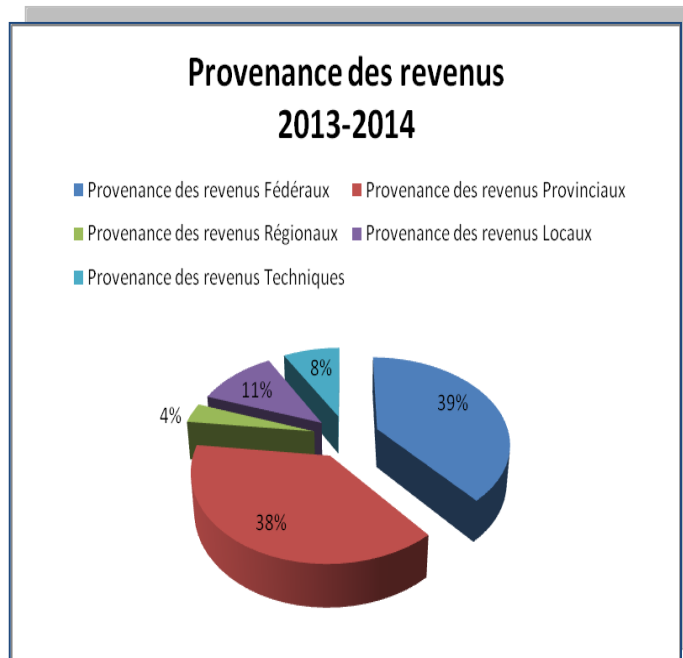
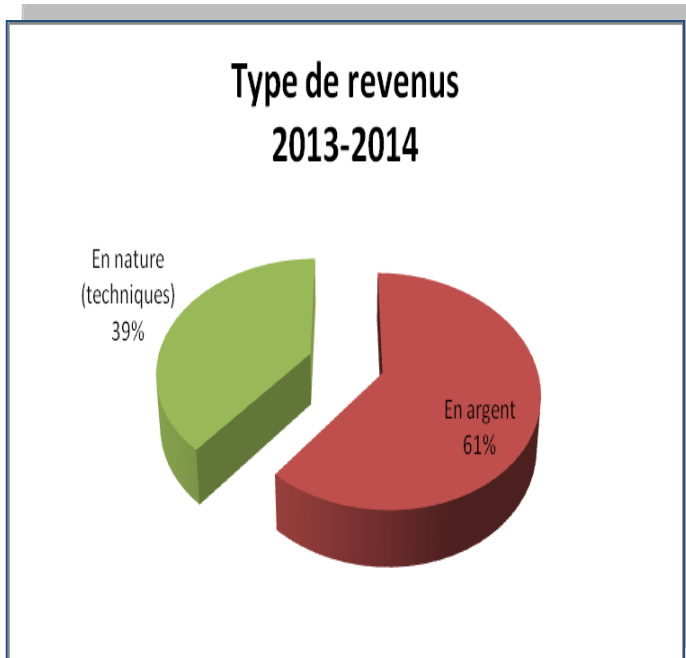


## PARTENARIAT AVEC L'UNIVERSITÉ SIMON FRASER DE VANCOUVER

Au début du mois d'avril 2014, le Comité ZIP des Îles était l'invité du Centre des sciences côtières de l'Université Simon Fraser, afin de participer à un atelier de travail portant sur la gestion de zones marines sensibles. Par la voix de sa vice-présidente, Lucie d'Amours, l'organisme y a présenté l'historique de la démarche de gestion intégrée des plans d'eau intérieurs piloté par le Comité ZIP depuis l'an 2000. C'est avec fierté que l'organisme a contribué à cet atelier et avec un sentiment d'avoir pu offrir des pistes de solutions en suggérant un mode de gestion intégrée qui prend ses assises à même la communauté côtière. Ces échanges nous font réaliser tout le travail qui a été accompli dans le golfe du Saint-Laurent et mettent en lumière l'importance de ces processus de gestion de nos zones côtières et de ses plans d'eau sensibles. Nous avons aussi rapporté de nombreux enseignements qui nous font réaliser l'importance d'échanger nos expériences respectives et de faire des liens entre la connaissance scientifique, la communauté, le milieu de l'éducation et tous les intervenants impliqués dans l'aménagement durable de ces milieux. La participation de Mme d'Amours a d'ailleurs généré la publication d'un communiqué de presse le 15 avril dernier. Merci à l'ensemble des personnes qui ont permis et favorisé l'aboutissement de cette démarche.



## Aperçu des revenus générés



C'est plus d'une trentaine de partenariats qui ont été maintenus ou consolidés durant la dernière année d'opération.



## Activités préconisées en 2014-2015

### MISE EN VALEUR D'UN SITE POUR CONCILIER LA POURSUITE DES USAGES CÔTIERS EN RESPECT DE L'INTÉGRITÉ DES MILIEUX NATURELS MADELINOTS

La majorité des travaux préconisés dans le cadre de ce projet en périphérie de la Baie du Portage ont été réalisés à l'automne dernier (> 95%). L'arrivée hâtive de l'hiver a nécessité l'arrêt des opérations vers la mi-décembre mais le tout sera finalisé au début de la saison estivale. Ainsi, des sections de clôture rustique et un panneau de sensibilisation et de remerciement des partenaires seront installés. Un nettoyage manuel du site viendra clore le tout. Merci encore aux bénévoles ainsi qu'aux partenaires financiers et techniques qui ont permis cette réalisation qui conscientisera davantage les usagers sur la valeur écologique des sites utilisés et des bons comportements à adopter pour en assurer la pérennité.

### BANCS D'ESSAI DANS UNE OPTIQUE DE GESTION INTÉGRÉE LIÉE À L'ÉROSION CÔTIÈRE AUX ÎLES

La troisième et dernière année du projet de bancs d'essai a pris son envol vers la fin mai 2014, menée par Marie-Hélène Bénard-Déraspe, accompagnée de Pascale Chevarie comme technicienne de terrain. Au cours des deux dernières années, différents secteurs jugés problématiques ont été ciblés et ont fait l'objet d'aménagements. Des travaux ont été réalisés derrière le CGMR, à la plage de la garderie, de Portage-du-Cap et du Corfu. Cette année encore, des suivis rigoureux et des mises à niveau des installations seront effectués à ces endroits et deux nouveaux sites situés à Pointe-aux-Loups seront également restaurés. Ce projet a été mis en oeuvre afin de poursuivre les réflexions et la recherche de solutions permettant de faire face aux enjeux liés à la problématique d'érosion des berges. Complémentaire à certaines démarches préconisées sur le territoire, le projet met de l'avant l'usage de méthodes souples. Ces dernières sont peu coûteuses et faciles d'installation, en plus de permettre la revalorisation de matériaux naturels. Des activités de sensibilisation et de diffusion d'information (BD, sondage) seront également réalisées.

## PROJET D'INTERVENTION CIBLÉE POUR LUTTER CONTRE L'ÉTABLISSEMENT ET LA DISPERSION DE L'ASCIDIE JAUNE AUX ÎLES-DE-LA-MADELEINE

Débuté en juillet 2013 pour une durée de 67 semaines, ce projet se poursuivra jusqu'en décembre 2014. Mené par Jean-Philippe Marcoux en étroite collaboration avec de nombreux partenaires dont, Merinov et Pêches et Océans, les travaux consisteront à finaliser les opérations de nettoyage manuel des quais flottants au quai de Cap-aux-Meules et à entamer des activités d'information et de sensibilisation aux usagers du port de Cap-aux-Meules ainsi qu'à l'ensemble des ports et des marinas des Îles.

## GESTION INTÉGRÉE DU SAINT-LAURENT

Ça y est, l'instauration d'une nouvelle gouvernance des ressources en eau au Québec est entamée avec la concrétisation des mécanismes de **GISL** le long du Saint-Laurent. Ainsi, les communautés du lac Saint-Pierre, du Sud de l'estuaire moyen et de Québec sont à mettre en place leur TCR afin d'enclencher la démarche sur leur territoire respectif. Dans les deux premières régions, ce sont les comités ZIP présents dans le secteur qui coordonneront la TCR et qui rédigeront le PGIR. Au niveau de Québec, c'est la Communauté métropolitaine de Québec qui est mandataire de la démarche. Dans un avenir rapproché, le Comité ZIP des Îles, désigné à titre de coordonnateur de la TCR de la zone des Îles-de-la-Madeleine, jouera un rôle de premier plan dans l'avènement de la GISL sur le territoire madelinot. Ultiment, il est prévu que 12 TCR soient instaurées sur l'ensemble du Saint-Laurent, d'ici 2026.

Une telle démarche s'harmonise parfaitement au mandat, aux objectifs et aux activités que mène le Comité ZIP des Îles au quotidien. La TCR constituera un outil supplémentaire qui facilitera les échanges constructifs, autour d'une même table, entre les principaux intervenants régionaux concernés par la gestion des ressources et des usages du Saint-Laurent afin **d'harmoniser leurs actions via l'élaboration et la mise en œuvre d'un plan de gestion intégrée régional**. Le document suivant présente les grandes lignes du processus escompté : <http://www.mddep.gouv.qc.ca/eau/bassinversant/GIRE-cadre-reference.pdf>. Plus amples informations sont disponibles sur le sujet sur le site électronique suivant : <http://www.mddelcc.gouv.qc.ca/eau/st-laurent/index.htm>.



## TRAVAUX DE RÉHABILITATION AU RUISSEAU DE LA BUTTE DU LAC À FATIMA

En lien avec les travaux inhérents au dragage du chenal de la lagune de la Grande-Entrée prévus à l'été 2013 par Mines Seleine Ltée, la compagnie se doit de réaliser, en vertu de l'article 35(2) de la *Loi sur les pêches de l'Atlantique* du MPO, un projet de compensation. Ce dernier vise l'amélioration de l'habitat du poisson afin de compenser pour la perte engendrée lors du dépôt en mer des sédiments de dragage. Ayant déjà réalisé par le passé quelques activités dans ce contexte, l'organisme a reçu une demande de collaboration à l'égard des travaux convoités. Cette fois-ci c'est le ruisseau de la Butte du Lac, localisé à Fatima, qui sera visé par ces travaux de compensation. Le Comité ZIP avait déjà identifié, par le passé, cinq secteurs du ruisseau où des aménagements permettraient à la fois d'assurer la circulation de l'eau et le libre passage de certains poissons. Le projet est actuellement en cours d'élaboration, dont les demandes de collaboration des propriétaires fonciers et des instances concernées afin d'entreprendre les activités à l'été 2014. Les derniers suivis sont prévus pour 2019.

## SE SERVIR DES ARTS DE LA SCÈNE POUR INFORMER ET SENSIBILISER LA POPULATION

Déposé une première fois l'an dernier, ce projet s'était vu être refusé par le principal partenaire financier. Ainsi, des bonifications ont été apportées au projet, qui a de nouveau été déposé cette année. En continuum avec les activités du Comité ZIP, c'est pour favoriser une plus grande implication citoyenne et collective qu'est née l'idée de créer un événement de sensibilisation spécial et ludique par le biais du théâtre, visant entre autres les thématiques du maintien des usages côtiers, du développement durable, de la pérennité des ressources naturelles du Saint-Laurent et des espèces aquatiques envahissantes. Ce projet, étalé sur presque une année, prévoit une implication intergénérationnelle partagée en deux volets, soit une activité théâtrale ainsi que la réalisation d'un carnet d'information en lien avec les enjeux locaux. Une dizaine de partenaires seront ciblés afin de concrétiser ce projet pédagogique prévu à l'automne 2014.

## POTENTIEL DES COURS D'EAU DE L'ARCHIPEL

Ce projet consiste à acquérir des connaissances sur les cours d'eau de l'archipel afin de dresser un portrait de leur régime hydrique, leurs caractéristiques biophysiques, leur état et leurs connexions avec les milieux humides adjacents. Il vise à identifier les ruisseaux présentant un fort potentiel d'habitat et de reproduction pour certains poissons et jouant un rôle majeur dans l'écosystème d'eau douce du territoire. D'importantes lacunes existent au niveau de la connaissance des cours d'eau et nous souhaitons contribuer à identifier des pistes de solutions pour mieux les conserver, les restaurer et les mettre en valeur. Nous croyons ce travail nécessaire pour favoriser un développement territorial intégré et harmonieux à l'égard des milieux naturels hydriques et de la qualité de vie des insulaires qu'ils procurent. Le projet sera déposé à l'automne.

## AUTRES PROJETS À VENIR...

Nous tentons d'être constamment à l'écoute de la population et des intervenants afin de collaborer ou de mener à bien des activités de protection, de conservation, de réhabilitation et de mise en valeur du Saint-Laurent, des habitats et des ressources, appuyées par le milieu. Non pas à la place de la communauté, mais de pair et par l'entremise de la concertation.



## Merci à l'ensemble des partenaires et collaborateurs

Le Comité ZIP des Îles tient à remercier l'ensemble de ses partenaires qui sont évidemment un élément clé de la réussite des activités menées au sein de l'archipel. Ces riches et indispensables collaborations permettent notamment de financer les projets issus de priorités du milieu et ainsi faire bénéficier l'environnement madelinot de l'expertise de chacun.

Merci à tous les artisans qui investissent des sommes d'argent et des efforts considérables afin de favoriser un développement du Saint-Laurent qui soit soutenable pour nous ainsi que pour les générations qui nous suivront.







**Comité ZIP des Îles-de-la-Madeleine**

209-330, chemin Principal

Cap-aux-Meules, Qc, G4T 1C9

Téléphone/facsimilé : 418-986-6633

Courriel: [direction@zipdesiles.org](mailto:direction@zipdesiles.org)

Site électronique: <http://www.zipdesiles.org>

Facebook: <https://www.facebook.com/ComiteZipDesIles>