

Célébrons le Saint-Laurent!

En collaboration avec :



6 au 16 juin 2018

8 juin 2018

RAPPORT ANNUEL D'ACTIVITÉS



Présenté dans le cadre de la
19^e Assemblée générale annuelle

*Le 7 juin 2018, à 18 h 30
Salle 100 du Centre Jos Lebourdais
330, chemin Principal, Cap-aux-Meules*

« Ce projet est réalisé en partie avec l'appui financier du gouvernement du Canada agissant par l'entremise du ministère fédéral de l'Environnement et du Changement climatique »

Rédaction : Yves Martinet, Directeur

Relecture : Sylvette Leblanc, Adjointe à la direction
Isabelle Cummings, Coordonnatrice TCR
Brigitte Boudreau

Crédit photo: Alain Richard, Pierre Aucoin, Évangeline Leblanc, Jaques Poirier,
Jasmine Solomon, Isabelle Cummings, Denyse Hébert, Marie-Claude
Bourboin, Yves Martinet et le Comité ZIP des îles

Document entériné par le CA le 7 juin 2018.



Sommaire

3. Acronymes utilisés
4. Mot de la présidence et de la direction
5. Organisme
6. Organigramme
7. Gouvernance
8. Équipe de travail
9. 2017-2018 en bref !
10. Activités de concertation, de communication et de formation
12. Principaux projets 2017-2018
18. Gestion intégrée du Saint-Laurent
19. P'tites nouvelles
20. Activités préconisées en 2018-2019
23. Remerciements

Note aux lecteurs : Pour alléger le texte, le masculin et plusieurs acronymes ont été utilisés. Veuillez-vous référer à la liste des acronymes.

Bonne lecture!

ACRONYMES UTILISÉS

ACPSÎM – Association des chasseurs et des pêcheurs sportifs des îles

AGA – Assemblée générale annuelle

AMP – Aire marine protégée

AMSÉE – Association madelinienne pour la sécurité énergétique et environnementale

CA – Conseil d'administration

CCEE – Commission consultative sur les enjeux énergétiques

CCTPE – Comité consultatif sur les terres publiques et l'environnement

CE – Conseil exécutif

CNESST – Commission des normes, de l'équité, de la santé et de la sécurité du travail

CREGÎM – Conseil régional de l'Environnement Gaspésie – ÎM

DEC – Développement économique Canada

ECCC – Environnement et Changement climatique Canada

EÉC – Emploi d'été Canada

FAIR – Fond d'aide aux initiatives régionales

FFQ – Fondation de la faune du Québec

FNCMH – Fonds national de conservation des milieux humides

FRE – Fond régional en environnement

GCC – Garde côtière canadienne

GISL – Gestion intégrée du Saint-Laurent

MAPAQ – Ministère de l'Agriculture, des Pêcheries et de l'Alimentation du Québec

MDELCC – Ministère du Développement durable, de l'Environnement et de la Lutte contre les Changements climatiques

MESI – Ministère de l'Économie, des Sciences et de l'Innovation

MFFP – Ministère des Forêts, de la Faune et des Parcs

MPO – Pêches et Océans Canada

PARE – Plan d'action et de réhabilitation écologique

PASL – Plan d'action Saint-Laurent

PGIR – Plan de gestion intégrée régional

PIC – Programme Interactions communautaires

PPB – Ports pour petits bateaux

RQM – Réseau Québec maritime

SADC – Société d'aide au développement de la collectivité

SCÎM – Société de conservation des Îles-de-la-Madeleine

SSL – Stratégies Saint-Laurent

TCR – Table de concertation régionale

VHR – Véhicules hors route

ZIP – Zone d'intervention prioritaire



MOT DE LA PRÉSIDENCE

En tant que président du Conseil d'administration, je suis très fier de vous présenter le rapport annuel d'activités. Comme vous le constaterez, le Comité ZIP travaille, d'année en année, à remplir son mandat lié à la concertation des acteurs du milieu dans le but de garantir aux madelinots un milieu naturel toujours plus sain. Comme vous le verrez, le Comité est impliqué dans de nombreux projets et auprès de nombreux organismes. Nos travaux sont également marqués par notre rôle de mandataire de la Table de Concertation Régionale (TCR) qui travaille à l'élaboration d'un Plan de Gestion Intégrée régionale (PGIR). La TCR aura l'occasion plus tard cet été de vous faire part de l'avancement de sa mission. Nous sommes déjà très fiers de ses réalisations.

Dans un milieu aussi fragile que restreint que le nôtre, la concertation entre ses différents groupes d'utilisateurs devient fondamentale et nous constatons tous les jours comment la préservation de l'environnement devient une préoccupation toujours plus importante dans les décisions de nombreux citoyens lors de la mise en œuvre de leurs actions. Il reste du travail à faire, cependant, je demeurerai toujours optimiste. Pour réaliser sa mission, le Comité doit travailler de concert avec tous les acteurs environnementaux. Le Comité ZIP doit, par sa mission, se placer au centre de cette relation entre tous les organismes et les individus qui travaillent au but commun qu'est le développement et la préservation de notre archipel. Le Comité ZIP doit être et demeurer incontournable. Le conseil d'administration dont les membres composent un éventail représentatif des différents secteurs d'activités des îles endosse cette vision et travaillera à la diffuser à l'ensemble de la population.




MOT DE LA DIRECTION

Bien humblement, il me fait encore une fois très plaisir de profiter de l'Assemblée générale annuelle pour rencontrer les membres, les partenaires et la population madelinienne afin de rendre compte des activités que le Comité ZIP des îles a mené entre le 1^{er} avril 2017 et le 31 mars 2018.

À la lecture de ce rapport annuel, vous serez à même de constater l'ampleur de la besogne qui a été accomplie, cela en étroite collaboration avec la population insulaire et en respect des priorités préalablement identifiées. Ainsi, l'ensemble des réalisations, ancrées sur la concertation, permettent l'atteinte de nombreux « p'tits succès ». En continuité avec les activités antérieures, la dernière année fut très bien garnie et diversifiée. De nouveaux partenariats ont été créés, d'autres ont été consolidés ou se sont maintenus. Les défis demeurent nombreux mais, en unissant nos efforts, il nous est possible de faire une différence et de réaliser de belles choses au profit du développement durable de la communauté et de l'environnement maritime madelinot.

Je me dois de souligner l'apport du personnel (chargés de projet, personnel lié à la TCR, ouvriers, contractuels, stagiaires et bénévoles) qui ont grandement contribué à l'atteinte des résultats escomptés. Merci sincère aux administrateurs bénévoles du CA et du CE, aux officiers, ainsi qu'à la Présidence pour le soutien apporté et la confiance démontrée à mon égard.

Merci également aux bénévoles dont les usagers côtiers, collaborateurs, partenaires, personnes ressources, ainsi que les réseaux où collabore le Comité ZIP, qui ont tous contribué de diverses manières à l'une ou à l'autre des nombreuses activités réalisées. Votre implication à tous fait incontestablement une grande différence! C'est toujours avec la même passion que je nous souhaite bonne route et une 19^e rencontre annuelle empreinte de succès!



ORGANISME

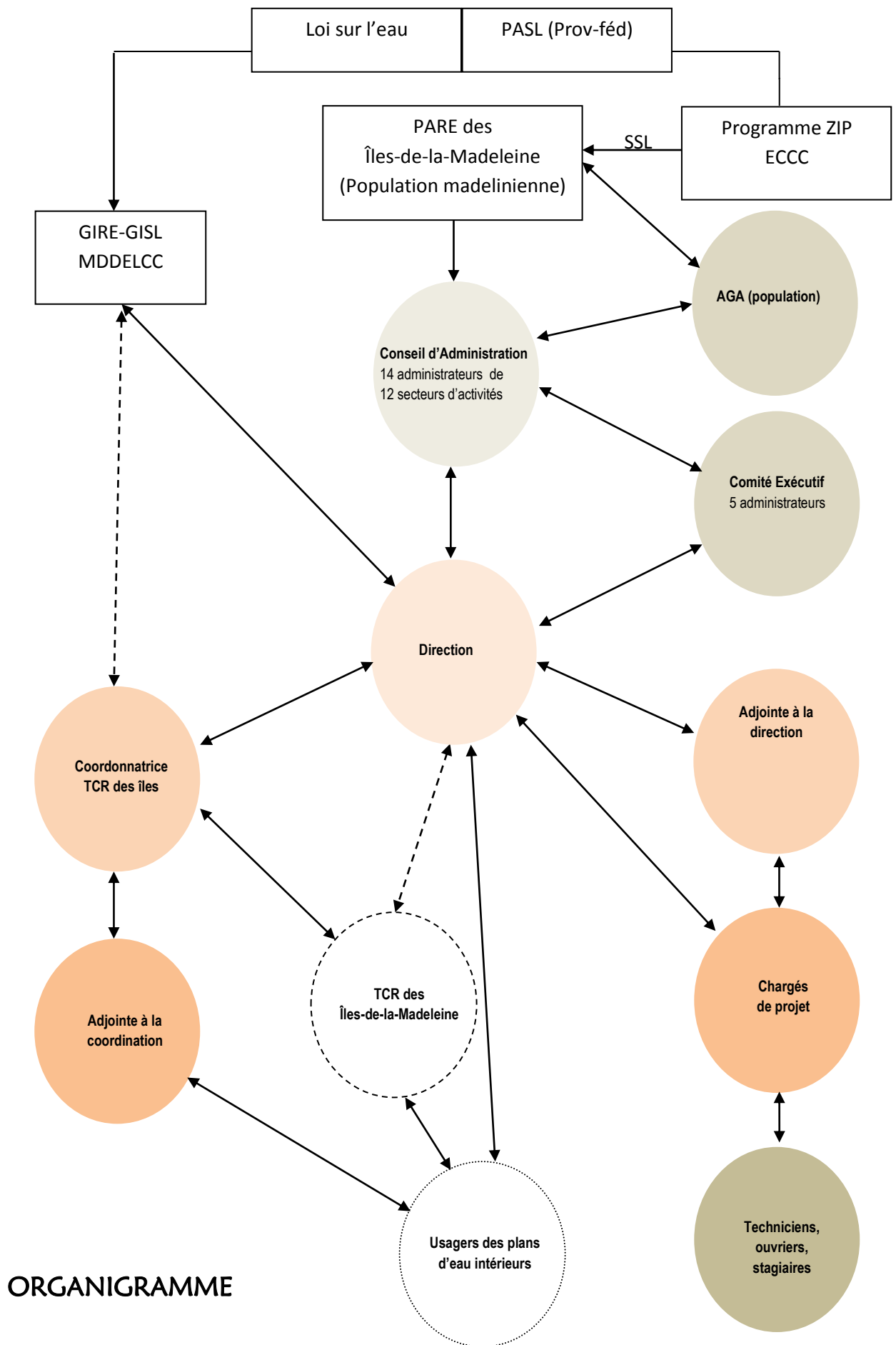
Comité Zone d'Intervention Prioritaire (ZIP) des îles :

- Incorporé en 1999 en tant qu'organisme de concertation en environnement sans but lucratif.
- Fait partie d'un réseau de **12 comités ZIP** en territoire québécois le long du fleuve, de l'estuaire et du golfe du Saint-Laurent :
 - Chapeautés par **Stratégies Saint-Laurent (SSL)**.
 - S'insèrent dans le **Plan d'action Saint-Laurent (PASL)** issu d'une entente entre 18 ministères fédéraux et provinciaux.
 - Sous la responsabilité d'ECCC et du MDDELCC.

Le rôle des Comité ZIP est de promouvoir la connaissance du Saint-Laurent, de ses affluents et de son littoral et de favoriser la mise en œuvre d'initiatives locales de protection, de restauration, de conservation et de mise en valeur des usages et des ressources qui y sont associées :

- **Organisme qui axe ses actions sur la concertation :** Les Comités ZIP rassemblent et mobilisent les intervenants pour protéger, mettre en valeur et réhabiliter le Saint-Laurent :
 - Orientations issues de consultations publiques ayant mené à la mise en place d'un **Plan d'action et de réhabilitation écologique (PARE)** pour chaque région dont un pour les îles.
 - Principaux secteurs d'intervention du Comité ZIP des îles : Usages, habitats, qualité de l'eau et ce, dans les milieux humides, les plans d'eau intérieurs, les cours d'eau et les eaux bornant les îles dans un rayon de 100 km.
 - Gestion intégrée du Saint-Laurent (la GISL) :
 - En 2000, création des comités de gestion intégrée des plans d'eau intérieurs de l'archipel.
 - En 2014, le MDDELCC désigne le Comité ZIP **mandataire pour la mise en œuvre de la GISL** aux Îles-de-la-Madeleine.





GOUVERNANCE

COMPOSITION DU CA

Président

Secteur public et parapublic : M. Louis Fournier

Vice-président

Associations et clubs intéressés : M. Anatole Chiasson *

Trésorier

Secteur Industriel (autre) : M. Vincent Chabot

Secrétaire

Poste vacant

Administrateurs

Population 1 : Mme Dominic Cyr

Population 2 : Mme Catherine Jomphe *

Santé : M. Gaston Bourque, délégué

Agriculture : M. Denis Arseneau *

Environnement : Mme Dominique Gladyszewski *

Récréotourisme : M. Simon Dumais St-Onge *

Pêche (sportive) : M. Gaston Lapierre *

Municipal : M. Benoit Boudreau, délégué

Attention Fragiles: Mme Mélanie Bourgeois, déléguée

Mariculture : Poste vacant *

Tourisme : Poste vacant *

Membre honoraire : M. Léopold Lapierre

** Poste en élection mais rééligible*

Le conseil d'administration (CA) est multisectoriel et composé de **14 personnes de 12 secteurs d'activités**. Le CA est aussi reconnu comme Table de concertation locale par ECC. En cours d'année deux administrateurs on rejoint le CA, soit M. **Denis Arseneau** du secteur agricole et M. **Benoit Boudreau**, délégué pour le secteur Municipal et qui succède à M. **Jean-Mathieu Poirier**. Le siège du secteur Tourisme est vacant, de même que celui du secteur Industriel (mariculture) qui est vacant depuis le départ de Mme **Denyse Hébert**. Merci à Denyse et Jean-Mathieu pour leur contribution! En 2017-2018, le CA s'est réuni à **6 reprises** (19 avril, 7 juin, 15 juin, 11 octobre, 14 décembre 2017 et 7 mars 2018) et une vingtaine d'enjeux liés au Saint-Laurent ont été traités. Le CA a également participé à d'autres rencontres (dossier du Corfu Island, conférences, etc.) et des administrateurs collaborent à divers comités dont la Commission consultative sur les enjeux énergétiques, le comité de liaison du parc éolien de la Dune-du-Nord, etc.

COMPOSITION DU CE

M. Louis Fournier, président

M. Anatole Chiasson, vice-président

M. Vincent Chabot, trésorier

M. Simon Dumais St-Onge, administrateur

*Le poste de secrétaire est vacant

Le Conseil exécutif compte habituellement **5 administrateurs**. Il joue un rôle opérationnel et son principal mandat est d'accompagner la direction au niveau administratif. Ce comité reçoit également des mandats spécifiques du CA relativement à des dossiers de gouvernance. Le Conseil exécutif relève du CA qui valide ses recommandations. Bien qu'au cours de la dernière année d'opération aucune rencontre n'a été nécessaire, celui-ci demeure un outil important pour le directeur et son personnel lorsqu'un besoin est identifié.

En plus des diverses rencontres, la direction du Comité ZIP communique régulièrement avec des administrateurs, soit par courriel, par téléphone ou lorsqu'ils passent au bureau.

Au cumul, c'est donc **plus de 60 activités de concertation et de suivi** en lien avec le PASL auxquelles les administrateurs du Comité ZIP ont participé!

L'implication bénévole du CA représente un investissement d'au-delà de 285 heures consacrées à l'organisme, une implication qui se chiffre à plus de **8 550\$**.



ÉQUIPE DE TRAVAIL

Yves Martinet

Directeur du Comité ZIP et gestionnaire de la TCR des îles

Denyse Hébert

Adjointe à la direction du Comité ZIP des îles

Marie-Claude Bourboin

Chargée de projet « Des cours d'eau à conserver! » et support technique, Comité ZIP des îles

Isabelle Cummings

Coordonnatrice de la TCR des îles

Jasmine Solomon

Adjointe à la coordination de la TCR des îles

Mario Chevarie, Andréanne Bourgeois (1), Andréanne Bourgeois (2), Audrey Vigneau, Marc-Olivier Bourque et Olivier Leblanc

Support technique

Véronique Chevrier

Tenue de livres à l'externe

Stéphane Lapierre

Support externe pour la firme d'experts comptables Cyr, Landry, Lapierre Inc.

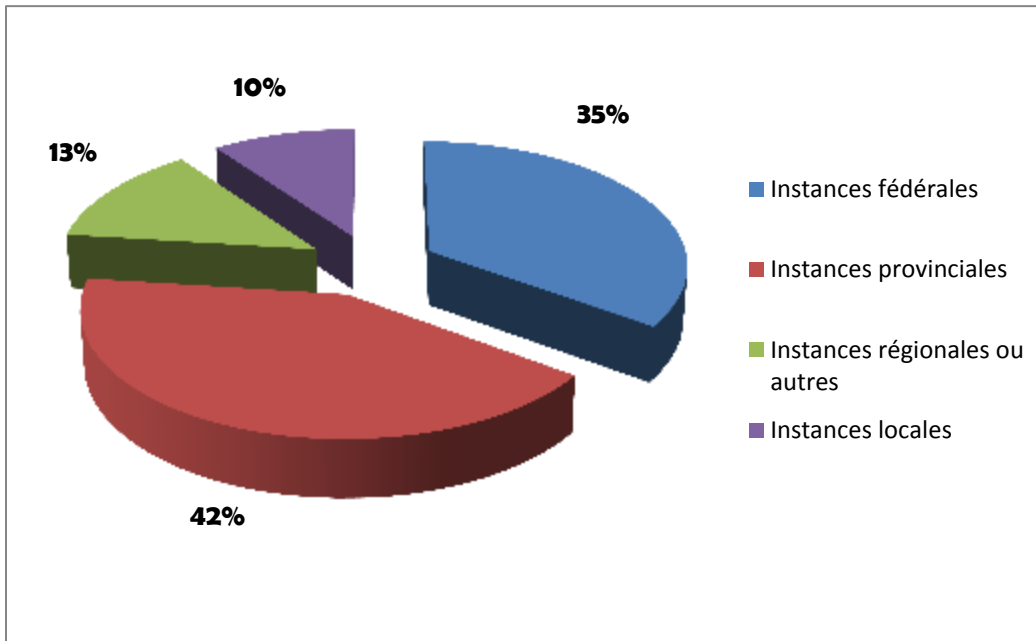
Les bénévoles



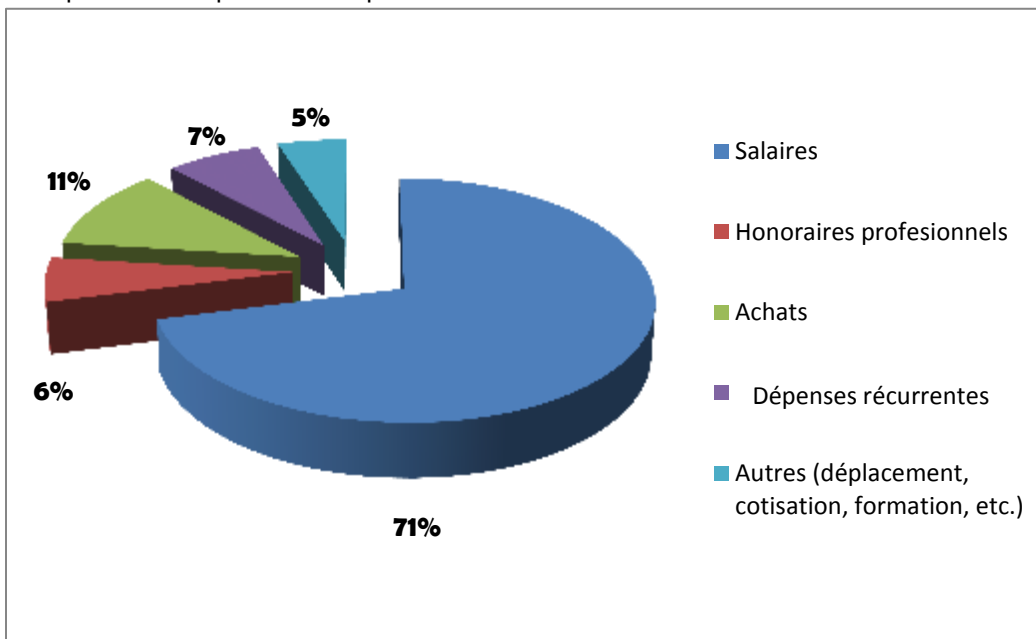
2017-2018 EN BREF !

3 employés réguliers, 1 employé à temps partiel, 7 employés contractuels et 1 stagiaire ont œuvré au sein du Comité ZIP cette année, pour un total d'environ **1 050 heures de travail et une masse salariale de 170 800\$**.

La répartition des sources de revenus est la suivante:



La répartition des postes de dépenses est la suivante:



ACTIVITÉS DE CONCERTATION, DE COMMUNICATION ET DE FORMATION

Comment le Comité ZIP réalise-t-il des actions concertées?

En s'impliquant dans le milieu et en s'assurant de toujours travailler en étroite collaboration avec les multiples acteurs de ce même milieu car, au final, les actions concertées donnent les meilleurs résultats, comme le prouve le passé!

C'est dans cet esprit qui le caractérise que le Comité ZIP a réalisé plus de **264 activités de concertation** (internes et externes). Ces activités sont réparties dans **trois principales catégories** :

1- Les implications dans des activités régulières

- Participation active aux activités de **12** différents groupes de travail permanents, pour un total de **36** rencontres dont :
 - La commission mixte et la commission marine du réseau des Comités ZIP;
 - Le Comité technique et le Forum des partenaires de la démarche Horizon 2025 de la Municipalité des îles;
 - Le Comité consultatif sur les terres publiques et l'environnement;
 - La Commission permanente sur l'érosion des berges;
 - La Table VHR;
 - Le Comité de travail de la Pointe-de-l'Est;
 - Le Conseil d'administration de la SADC des îles;
 - Les 3 comités de gestion des plans d'eau intérieurs;
 - La TCR des îles;
 - Autres.

2- Les implications dans des activités ponctuelles et de support technique

- **52** activités d'échanges et de réseautage avec le milieu :
 - 40 activités de concertation;
 - 7 consultations publiques;
 - 5 rencontres politiques.
- **75** implications avec des citoyens et les instances locales sur une grande variété de sujets dont :
 - Les plans d'eau intérieurs, les cours d'eau, les milieux humides;
 - Les eaux usées;
 - Les déchets et la pollution;
 - Les usages (chasse et pêche sportive, VHR, etc.);
 - Les projets en développement;
 - La gouvernance, les lois et règlements;
 - Les conflits d'usage;
 - Et, bien souvent, suite à des demandes du milieu pour obtenir de l'information sur divers sujets dont la qualité de l'eau, la bathymétrie, la présence de poissons, etc.

3- Les activités de communication et de formation

- 12 activités de formation;
- 35 activités de communication dont :
 - Diffusion de 4 communiqués de presse;
 - 18 entrevues et 2 tables rondes à la radio;
 - 1 article pour la presse écrite;
 - 7 lettres d'appui, d'avis ou de collaboration;
 - 2 présentations publiques;
 - 1 parution du Bouscueil, bulletin d'information du Comité ZIP.
- Alimentation continue du site Web (<http://www.zipdesiles.org>) et de la page Facebook du Comité (<https://www.facebook.com/ComiteZipDesIles/>). Quelques données sur ces outils :
 - 51 140 visites du site Web;
 - Facebook :
 - 353 publications Facebook réalisées ou relayées;
 - 93 741 personnes rejointes par ces publications;
 - 542 personnes « aiment » notre page Facebook!

Implications du Comité ZIP sur la scène locale, régionale et nationale :

- ⇒ Membre de **Stratégies Saint-Laurent** (commission mixte et commission marine des comités ZIP);
- ⇒ Membre du **CREGÎM**;
- ⇒ Membre de **Diffusion Communautaire des îles-CFÎM**;
- ⇒ Membre du CA de la **SADC des Îles-de-la-Madeleine**;
- ⇒ Membre Allié de **Québec Océan**;
- ⇒ Membre usager communautaire du **RQM**;
- ⇒ Membre de la **Commission permanente sur l'érosion des berges**;
- ⇒ Membre du **CCTPE**;
- ⇒ Membre de la **CCEE**;
- ⇒ Membre de la **Table de concertation VHR des Îles-de-la-Madeleine**;
- ⇒ Membre du **Forum et du Comité technique de la démarche Horizon 2025**;
- ⇒ Membre du **Comité Paysages**;
- ⇒ Membre du **Comité de liaison sur l'éolien**;
- ⇒ Membre de **Comités de suivi du phoque**;
- ⇒ Membre du **Comité de travail de la Pointe-de-l'Est**;
- ⇒ Membre de la **TCR des Îles-de-la-Madeleine** (mandataire);
- ⇒ Membre du **Réseau québécois d'urgences pour les mammifères marins**;
- ⇒ Membre des **Observateurs repères de cueillette de mollusques – MPO**.
- ⇒ ...

PRINCIPAUX PROJETS 2017-2018

Des cours d'eau à conserver!

Objectif : Réhabilitation et mise en valeur de milieux humides et de cours d'eau de l'archipel et maintien de la biodiversité terrestre et aquatique et, enfin, libre circulation des eaux de surface.

Chargée de projet : Marie-Claude Bourboin, aidée par Mira Turbide-Chevarie (29 semaines entre juillet 2016 et juin 2017)

Résumé :

D'une part, les travaux en milieux naturels comprenaient de la **redéfinition** et de la **stabilisation de berges**, de l'**élagage** et de la **pose et correction de ponceaux**. Ils ont permis de 1) Réhabiliter une superficie supérieure à 3 800 m²; et 2) Élaguer plus de 325 m³ de végétation nuisible au libre écoulement des eaux de surface.

D'autre part, du nettoyage manuel a été effectué dans divers milieux naturels ciblés.

Ces interventions, réalisées en collaboration avec le mouvement « *Un coup de main pour la nature* » et une douzaine de bénévoles, ont permis de retirer au-delà de 5 200 kg de déchets sur une surface d'environ 80 ha.

En complément, le projet a aussi permis de réaliser un inventaire et de dresser un **tout premier portrait** non exhaustif de la présence d'**espèces exotiques envahissantes terrestres aux îles**. Ce portrait localise et décrit les sites où l'on retrouve notamment la renouée japonaise et le roseau commun. Grâce à la collaboration de partenaires du milieu, un plan de gestion concerté a été mis en place, afin de favoriser la cohésion des futures actions de lutttes aux envahisseurs.

Quant au volet sensibilisation, une vingtaine d'activités diverses pour souligner l'importance de respecter les bandes riveraines et d'avoir de bonnes pratiques lors d'installation de ponceaux dans les cours d'eau ont été réalisées. Pour ce qui est des espèces exotiques envahissantes, c'est par l'entremise d'un cours de biologie offert au Campus des îles et d'un rallye-découverte en milieu naturel que les activités de sensibilisation ont eu lieu. Enfin, tout au long du projet, plusieurs entrevues radio, articles de journaux et nouvelles ont été réalisés.

Ce projet a été rendu possible grâce au soutien financier et technique de nombreux partenaires.



Remise en état et amélioration d'infrastructures récréatives communautaires aux îles

Objectif : Faciliter l'accès et sécuriser l'utilisation de sites ciblés d'accès au littoral.

Résumé :

C'est à l'été 2017 que le Comité ZIP a pu finaliser les travaux d'amélioration et de remise en état d'infrastructures communautaires et publiques donnant accès au littoral.

Trois sites ont ainsi été revampés :

- Gravelage de l'aire de stationnement qui mène à un sentier pédestre débouchant à la **plage de la Martinique**, sur le Havre-aux-Basques;
- Gravelage d'une partie de l'accès et du rond-point faisant office d'espace de stationnement et amélioration de la rampe naturelle de mise à l'eau qui donne accès aux petites embarcations à la **baie du Portage** sur l'île du Havre-Aubert;
- Gravelage de l'aire de stationnement et amélioration de la rampe naturelle de mise à l'eau pour petites embarcations donnant accès à la **baie du Havre aux Basques**.

Des sections de clôture rustique disposées judicieusement permettent de circonscrire les aires de circulation, afin de favoriser une utilisation sécuritaire des lieux et la préservation du milieu naturel environnant. Un nettoyage manuel a aussi été effectué par le Comité ZIP en périphérie de ces 3 sites.

Ce projet a été réalisé dans le cadre du programme de commémoration du 150^e anniversaire du Canada.



Aménagement d'herbiers à zostère marine aux Îles-de-la-Madeleine

Objectif : Restaurer un herbier à zostère dans la lagune de Havre-aux-Maisons.

Résumé :

En vertu de la *Loi sur les pêches* (Canada), suite à leurs travaux de dragage au havre de pêche de l'Étang-du-Nord, PPB-MPO devait réaliser un projet de compensation visant à contrebalancer les dommages causés à l'habitat du poisson. Les travaux pertinents comme projet de compensation ont pu être identifiés suite à l'**avis de projet** « Restauration d'herbiers de zostère aux Îles-de-la-Madeleine » réalisé pour le compte de PPB-MPO à l'hiver 2017. Cet avis de projet visait à identifier la dispersion de la zostère marine (herbe à outardes) sur le territoire madelinot, renforçant ainsi la **pertinence des projets de compensation**. Cet avis de projet a permis à la firme sous-contractante de planifier et de réaliser, en collaboration avec le Comité ZIP des îles, les travaux de compensation préconisés par le ministère.

Le Comité ZIP est heureux d'avoir collaboré au projet avec PPB-MPO et le Groupe BC2 + Synergis, développant ainsi une nouvelle expertise !

- Plus de **9 300 tourbes** (mottes de zostère) prélevées au havre de pêche de l'Étang-du-Nord avant l'exécution du dragage effectué par la société LFG Constructions.
- Plants transplantés dans la lagune du Havre aux Maisons, superficie couverte de **6 950 m²**. Plus spécifiquement :
 - Dans la zone intertidale (à marée) à la baie du Cap Vert (1 800 m²) ;
 - À la Pointe à Frank (2 200 m²) ;
 - Au Cap à Jim (2 950 m²), à l'entrée de la Petite baie, sur l'île du Havre-aux-Maisons.

Les objectifs initiaux ont été atteints. Le rapport final intitulé « Aménagement d'herbiers à zostère marine aux Îles-de-la-Madeleine » a été déposé à PPB-MPO en septembre 2017. Des suivis seront effectués afin d'assurer l'atteinte d'un taux de réussite attendu de 50% au site récepteur, en 2023.

L'expertise en concertation du Comité ZIP a également été sollicitée par PPB-MPO pour proposer et réaliser des activités d'information et de sensibilisation. Le but était de favoriser la pérennité des travaux en évitant, dans la mesure du possible, les conflits d'usages avec les activités telles que la récolte de mollusques, la pêche à l'éperlan avec filets maillants, le mouillage de petites embarcations, etc. Des panneaux d'information ont été installés à des endroits stratégiques et le Comité (élargi) de gestion intégrée de la lagune du Havre aux Maisons et de la baie du Cap Vert a été réuni pour une séance d'information. Des utilisateurs ont été ciblés et invités à prendre part à l'activité qui s'est avérée réussie.

Merci à Mme Mireille Gingras de PPB-MPO pour sa confiance à l'égard du Comité ZIP, de même qu'à M. Claude Lemieux, aux représentants du Groupe BC2 + Synergie, de même qu'à ceux de LGF Construction.

La contribution **pleine d'entrain et d'énergie** des participants mérite également d'être mentionnée. **Bravo** à Denyse Hébert, Marie-Claude Bourboin, Mario Chevarie, Andréanne Bourgeois (les 2), Audrey Vigneau, Marc-Olivier Bourque, Jasmine Solomon, Olivier Leblanc, Mélanie Poirier et Lucie d'Amours qui ont travaillé intensivement et ont contribué à cette intéressante réalisation, que ce soit lors des travaux ou encore lors de l'importante étape de préparation de l'avis de projet !

Aménagement sur trois cours d'eau afin de favoriser le libre passage du poisson

Objectif : Intervenir dans des sections jugées problématiques dans trois ruisseaux soit celui de la Grande Rivière (île du Havre-Aubert), du Grand Ruisseau (Fatima) et de La Vernière (Lavernière), afin de permettre le libre passage du poisson et recréer des conditions favorables à sa survie, montaison et reproduction.

Résumé :

En vertu de la *Loi sur les pêches* (Canada), suite à leurs travaux de dragage dans la Petite-Baie, secteur de La Grave, les Plaisanciers du Havre devaient réaliser un projet de compensation visant à contrebalancer les dommages causés à l'habitat du poisson. Les travaux proposés découlent d'observations antérieures et de caractérisations préliminaires effectuées lors d'activités menées par le Comité ZIP des îles. Des communications personnelles ont aussi permis de valider certains problèmes inhérents à ces cours d'eau. Les trois ruisseaux retenus offraient un bon potentiel d'aménagement sur la base de critères tels que: la présence de poisson, l'écoulement permanent, la probabilité de pouvoir améliorer la fluidité de l'écoulement de l'eau, l'accès et la libre circulation du poisson, la facilité d'accéder au site avec la machinerie, l'engouement des propriétaires fonciers face au projet, ainsi que la complémentarité avec les travaux réalisés antérieurement.

Ces travaux ont confirmé la richesse et la biodiversité de plusieurs cours d'eau de l'archipel. Un rapport préliminaire des travaux a été déposé en septembre 2017 et, suite aux commentaires du MPO, quelques correctifs devront être apportés en 2018 pour respecter l'entente initiale. De plus, un suivi des travaux sera assuré à des moments stratégiques (printemps et automne) au cours des prochaines années afin d'assurer le maintien à long terme des conditions optimales pour le libre passage du poisson.

Notons la **confiance** accordée au Comité ZIP par Les Plaisanciers du Havre.
Merci particulier à M. Robert Cormier, administrateur du club nautique. C'est apprécié!

Ce projet a été réalisé (et réussi) encore une fois en équipe : Le personnel du Comité ZIP, le MPO (les agents qui nous ont accompagnés), de même que les représentants de Les Entreprises Larebel et de la municipalité des Îles-de-la-Madeleine, dont nous avons apprécié la collaboration, l'écoute et le professionnalisme !



Renaturalisation à la Dune du Sud

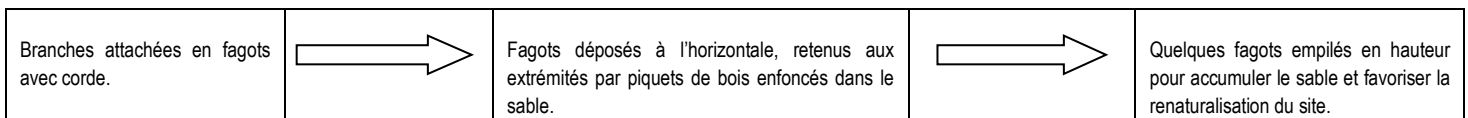
Objectif : Pour le compte de la Communauté maritime des Îles-de-la-Madeleine et dans une optique de lutte contre l'érosion côtière, consolider, renaturaliser et protéger une section dunaire située à proximité d'un centre de traitement des déchets, dans le but de rétablir le caractère biologique et physique d'un milieu naturel.

Résumé :

Ce projet de restauration fait suite à des perturbations anthropiques dans un secteur de la Dune du Sud et consistait en l'installation de rangées de **fagots** devant servir de **capteurs de sable**. La totalité du travail a été effectué manuellement. Les branchages ont été récupérés du CGMR et réutilisés pour fabriquer les fagots. **Tous les matériaux utilisés (branchages, ficelles, etc.) étaient biodégradables et aucun clou ou vis n'a été utilisé.** Le travail a été effectué à l'été 2017 en étroite collaboration avec les représentants du CGMR, afin de ne pas nuire aux opérations du centre et d'assurer efficacité et sécurité. Les travaux ont été réalisés en respect des Lois et règlements en vigueur et, au besoin, les autorisations nécessaires ont été préalablement obtenues avant de procéder aux travaux.

Méthode utilisée :

- S'inspire des projets antérieurs réalisés par le Comité ZIP des îles;
- Technique d'intervention **souple** qui utilise/revalorise des matériaux **entièrement compostables** :
 - Piquets d'épinettes ou de sapins, branches de saules et/ou autres essences disponibles (au CGMR de préférence) ou récupérés par le Comité ZIP lors de l'élagage d'arbres lors de projets antérieurs;
 - Corde en fibres naturelles.



Les rangées de fagots sont érigées dans le secteur ciblé, espacées de 3 à 5 mètres. L'on évite ainsi le piétinement sur la végétation existante en bordure du site. De même, l'on évite tout déplacement non-essentiel durant les travaux. Ce projet s'inscrit en continuum avec les activités menées par le Comité ZIP des îles en ce qui concerne la conservation, la réhabilitation et la mise en valeur des milieux naturels. **L'objectif d'installation de fagots dans le milieu perturbé par des activités humaines et par des pressions naturelles a été entièrement atteint.**

Seul l'avenir nous dira si cette intervention permettra à ce milieu dunaire de jouer pleinement son rôle, en agissant comme bouclier de protection des installations du CGMR face aux assauts des eaux du golfe du Saint-Laurent qui lèchent la Dune du Sud. La dynamique que nous avons pu observer après les travaux laisse croire qu'à court et moyen termes, les efforts de restauration devraient porter fruits. Il est bien entendu de première importance que les usagers respectent la réglementation entourant la circulation sur le site. Une telle activité serait en effet susceptible d'amoinrir considérablement les retombées positives du projet. Un rapport d'activités a été produit en août 2017.

Merci à Denyse Hébert, Marie-Claude Bourboin, Mario Chevarie ainsi qu'aux représentants de la Communauté maritime pour leur confiance et leur collaboration (communauté maritime, CGMR) lors de la réalisation de ces travaux.

Guide de bonnes pratiques

Objectif : Concevoir un outil d'information et de sensibilisation visuel et vulgarisé sur les statuts de protection de la Pointe-de-l'Est et mettre en valeur les bonnes pratiques à respecter lors d'activités autorisées.

Ce mandat, débuté à l'automne dernier, est issu d'une proposition du Service canadien de la faune-ECCC et s'insère dans la démarche d'actualisation du plan de gestion de la Pointe-de-l'Est qu'a entrepris le gestionnaire de la Réserve nationale de la faune. Le travail réalisé s'inspire des travaux réalisés par le Comité de travail de la Pointe-de-l'Est. L'outil produit consiste en un dépliant qui :

- Explique les statuts de protection que l'on retrouve dans la réserve faunique de la Pointe-de-l'Est;
- Mets en valeur les bonnes pratiques lors de la pratique d'activités permises (récolte de petits fruits, chasse à la sauvagine, pratique du VTT).

Le dépliant devrait être disponible à la population au cours des prochains mois.
Espérons que visiteurs et usagers de ce site, exceptionnel à plusieurs niveaux, s'y intéresseront!

Support technique (réhabilitation de milieux naturels, géomatique ou autres), activités de suivi et de concertation ciblées

En lien avec d'autres projets de compensation/crédit liés à l'habitat du poisson dans l'archipel, le Comité ZIP est très heureux d'avoir pu mettre à profit son expertise au service de divers promoteurs dont la société Mines Seleine, la direction des Ports pour petits bateaux du MPO, les Plaisanciers du Havre et d'autres. Nous avons notamment mené/collaboré à des activités de suivi biophysique de cours d'eau, de montaison du poisson, de cartographie et d'activités de concertation ciblées.

Les activités ciblées de concertation ont permis de favoriser un bon déroulement des travaux, d'optimiser l'impact positif sur l'habitat du poisson, d'informer les principaux acteurs côtiers concernés et d'en faciliter l'acceptation sociale. Pour ce faire, l'implication ponctuelle de certains comités de gestion intégrée des plans d'eau intérieurs des îles fut très utile et appréciée.

Le Comité ZIP a également continué d'offrir des services techniques à la population pour le compte de divers promoteurs et acteurs du milieu (géomatique, cartographie, impression grand format, etc.). Ces acteurs du milieu étaient issus de divers secteurs d'activités (arts et culture, affaires, scientifiques, scolaires, etc.). Un support a également été fourni pour l'organisation de consultations, rencontres, etc.

Merci aux **nombreux usagers** qui s'impliquent dans le **développement durable** de leur environnement côtier, incluant évidemment les plans d'eau intérieurs!



GESTION INTÉGRÉE DU SAINT-LAURENT... Bref survol des activités de la TCR des îles!

La TCR des îles a connu une année 2017-2018 bien remplie! Les actions de concertation et d'information/sensibilisation se sont poursuivies tout au cours des derniers mois.

Des activités de sensibilisation ont été menées auprès des Madelinots de tous âges, principalement sous le thème « **La pollution de milieu marin par le plastique** ». Ce thème fut d'ailleurs en toile de fond du 2^e Forum régional annuel tenu le 18 septembre 2017 auquel ont pris part 115 personnes. Une première étape importante a également été franchie en août 2017 avec le dépôt au MDDELCC par le Comité ZIP du *Portrait-diagnostic* associé à la zone de GISL des Îles-de-la-Madeleine. Ce document initiait le processus de rédaction du *Plan de gestion intégrée régional* (PGIR) exigé par le ministère, qui devra être complété et déposé au MDDELCC en août 2019. La deuxième étape de ce processus vient d'être complétée puisque l'équipe de coordination de la TCR-ÎM, avec les membres de la table, a terminé ce printemps-ci la *Planification stratégique* liée au PGIR, lequel sera déposé au MDDELCC en août prochain. Ce document identifie les enjeux prioritaires retenus par la TCR en lien avec l'eau pour notre territoire. Cette planification met ainsi la table pour la prochaine étape qui s'amorcera à l'automne 2018 : **l'élaboration d'un plan d'action quinquennal**. La démarche de GISL devient donc de plus en plus concrète! Nous sommes heureux d'avoir également réussi à combler le dernier siège encore vacant à la TCR, soit celui dédié au secteur « Administrations portuaires ». Nous avons maintenant 15 acteurs de l'eau prêts à s'attaquer à l'identification d'actions concrètes pour la protection et la mise en valeur de l'eau et des ressources associées. Une autre belle année qui s'annonce!... Pour plus d'informations, nous vous invitons à consulter le *Rapport d'activités 2017-2018* disponible sur le site www.zipdesiles.org/tcr.

Il est possible d'en apprendre davantage sur la GISL et l'ensemble des TCR en place via le site Web du MDDELCC <http://www.mddelcc.gouv.qc.ca/eau/st-laurent/gestion-integree/>. Les activités liées spécifiquement à la TCR des Îles peuvent être suivies par l'entremise du site Web <http://zipdesiles.org/tcr/> ou de la page Facebook <https://www.facebook.com/TCRdesIles/>

En tant que mandataire de la démarche de gestion intégrée du Saint-Laurent pour le secteur des Îles-de-la-Madeleine, **le CA du Comité ZIP est très fier de l'implication des acteurs de la communauté, ceux qui en fait ont bel et bien « les pieds dans l'eau! »**. Merci également aux nombreux acteurs du milieu qui contribuent de diverses manières à favoriser l'avancement des travaux de la TCR (MDDELCC, MPO, Commission scolaire des îles, etc.). Merci également aux représentants des autres TCR déjà en place, afin qu'ensemble la GISL se déploie graduellement mais assurément au travers du majestueux Saint-Laurent.

Nous reconnaissons également l'ampleur du travail accompli jusqu'à présent. Bref, la démarche GISL aux îles chemine bien et nous sommes heureux que ce mécanisme de concertation voué à l'eau (douce et salée) s'ancre de plus en plus concrètement dans le milieu et qu'il favorisera ainsi à long terme la pérennité du trésor naturel qui nous entoure: l'eau!



P'TITES NOUVELLES...

Le golfe du Saint-Laurent au cœur de nos vies!

C'est en collaboration avec la TCR que le Comité ZIP des îles poursuit ses efforts pour faire connaître le Saint-Laurent et à sensibiliser la population à son importance pour les communautés côtières. Depuis quelques années déjà, le Comité ZIP profite de la seconde partie de son AGA, pour proposer aux participants des activités ludiques sous diverses formes (concours de dessins, de photos, conférences, etc.). Cette activité nommée « **Célébrons le Saint-Laurent!** » s'intègre également à la Journée mondiale des Océans le 8 juin ainsi qu'à la Semaine du Saint-Laurent, qui sera soulignée du 6 au 16 juin cette année.

En prévision de l'AGA de juin 2018, un **rallye-recherche** a été offert **gratuitement** à toute la population. Il s'agissait d'un moyen de plus pour **faire connaître encore mieux le Saint-Laurent**, sa beauté et son importance pour les communautés comme la nôtre. Ce rallye-recherche amène également à réfléchir sur la grande vulnérabilité du Saint-Laurent, en raison notamment des pressions exercées à la fois par l'humain et par la nature. Un comité formé d'employés du Comité ZIP, de la TCR, de **valeureux bénévoles membres du conseil d'administration** et autres collaborateurs a fait travailler ses méninges afin d'offrir ce rallye-recherche aux adeptes.

Pour réduire l'impact de l'activité sur l'environnement, le questionnaire était disponible sur le site Internet du Comité ZIP et sur sa page Facebook.

Grâce à la collaboration du **service du loisir, de la culture et de la vie communautaire de la Municipalité des Îles-de-la-Madeleine**, le rallye-recherche était également disponible à la bibliothèque Jean-Lapierre et à ses points de service de Havre-Aubert et Grande-Entrée.

Le Comité ZIP tient également à souligner la précieuse implication des collaborateurs et commanditaires suivants :

M. Germain Chevarie, député des Îles-de-la-Madeleine à l'Assemblée nationale du Québec; **L'Honorable Diane Lebouthillier**, députée de Gaspésie – Les Îles-de-la-Madeleine et ministre du Revenu national; **Fruits de mer Madeleine Inc.**; **RONA, Quincaillerie Turbo Inc.** et **Le Radar**, hebdomadaire des Îles.

Le dévoilement des gagnants et la remise des prix, incluant des prix de participation, auront lieu lors de l'AGA 2018.



Cartes de membres

Conformément aux règlements généraux adoptés lors de l'AGA de 2016, une carte de membre a été mise en place. Celle-ci est gratuite, pour ne pas entrer en compétition avec les autres organisations. Son but est de mieux informer les sympathisants et d'officialiser leur adhésion envers la mission et la culture spécifique du Comité ZIP, culture axée sur la concertation qui mène à l'action. À ce jour, le Comité ZIP compte **68 membres** répartis en trois catégories soit les membres actifs, les membres associés et les membres honoraires. Les membres sont informés régulièrement des activités menées par le Comité ZIP. Ils reçoivent ainsi de l'information, la documentation produite et une revue de presse. Ils peuvent aussi être invités à des événements ou être consultés sur un sujet précis. Enfin, ils peuvent nous proposer des textes, des images ou des sujets à traiter dans le bulletin *Le Bouscueil*.



ACTIVITÉS PRÉVUES 2018-2019

Restauration et mise en valeur de milieux côtiers madelinots- Confirmé!

Ce projet, inspiré des bancs d'essais réalisés depuis 2012, consiste à réaliser des aménagements souples pour contrer l'érosion côtière, en complémentarité aux méthodes d'intervention plus lourdes connues. Parmi les sites ciblés notons : La Pointe à Grande Entrée, L'Anse aux Baleiniers à Fatima, L'Anse des Gaudet à Cap-aux-Meules et la Plage du Cap à Havre-Aubert. L'érosion y est présente et des aménagements souples ont démontré leur efficacité sur de très petits secteurs avoisinants. On estime qu'une intervention préventive permettrait d'éviter l'utilisation, à court terme, de méthodes rigides (enrochement, etc.). L'objectif est d'utiliser la meilleure protection possible tout en tenant compte de nos moyens et spécificités. Les aménagements ciblés permettront également de **valoriser certains détritiques** (branchages, ballots de foin périmés, structures en bois d'anciens casiers à homards, etc.) qui ont déjà démontré leur potentiel ici et ailleurs et ce, sans crainte de dégradation des sites.

Un volet sensibilisation est également prévu dans le cadre de ce projet qui débutera en juin, créera 2 emplois et en consolidera un troisième, en plus du travail qui sera sous-contracté.

Le prélèvement faunique : d'hier à aujourd'hui, tout en pensant à demain ! - Non confirmé

Ce projet serait réalisé avec plusieurs partenaires et en étroite collaboration avec l'Association des chasseurs et des pêcheurs sportifs des îles (ACPSIM) impliquée financièrement et techniquement. Diverses activités en lien avec la chasse, la pêche et le trappage seront réalisées de manière à rejoindre, sensibiliser et impliquer concrètement les jeunes. Parmi les livrables, notons les ateliers intergénérationnels, présentations en petits groupes (scolaires ou autres), outils d'information et de sensibilisation, rallye en milieu naturel et activité de préparation d'équipements de pêche sportive. Des adeptes expérimentés de la pêche, de la chasse et du piégeage seront impliqués concrètement si ce projet se confirme.

Dans la mesure du possible, une autre composante du projet consistera à aménager des espaces refuges adéquats pour des espèces spécifiques d'oiseaux, tel que le canard branchu. Des nichoirs adaptés à l'espèce seront fabriqués et installés sur des sites ciblés, formant de petits circuits de quelques unités chacun. Encore-là, l'Association des chasseurs et pêcheurs sportifs serait bien impliquée à l'égard notamment du suivi des nichoirs, même après le projet.

Restauration durable de deux habitats coquilliers aux Îles-de-la-Madeleine - Non confirmé

Ce projet, prévu sur 5 ans, origine d'un enjeu régional soit la précarité et l'état inquiétant du **plus important gisement de moules bleues** connu aux Îles et du **seul gisement d'huîtres** existant au Québec. Ce projet serait mené par le Comité ZIP en étroite collaboration avec Merinov. Il vise à élaborer et mettre en œuvre des travaux de **restauration de secteurs coquilliers à forte valeur écosystémique dans deux plans d'eau intérieurs** des Îles-de-la-Madeleine.

Le premier, la baie du Bassin (3,2 km²) supportait, il y a plusieurs années, un important gisement indigène de moules bleues qui a subi un sérieux déclin au fil des ans. Le deuxième, le Bassin aux Huîtres (1,2 km²), à Grande-Entrée, a abrité dans le passé une population d'huîtres américaines qui a presque entièrement disparu aujourd'hui.

Des ruisseaux à restaurer- Non confirmé

Ce projet quinquennal vise à dresser un portrait des sections d'embouchure des cours d'eau et à définir leur potentiel en tant qu'habitat du poisson et d'aire de fraie. Il vise aussi à diagnostiquer les éléments nuisant à l'écoulement des eaux de surface et au libre passage du poisson, à réaliser un plan d'intervention/restauration, à mettre en œuvre les actions jugées prioritaires, à en faire le suivi, et à apporter les correctifs requis, afin de favoriser la pérennité des aménagements réalisés.

Ce projet est une suite logique aux travaux menés par le Comité ZIP ou auxquels il a collaboré avec les acteurs du milieu depuis le début des années 2000 et à ceux de l'Aquarium des Îles (1997-2000, identification des habitats pour l'éperlan arc-en-ciel).

Des travaux d'aménagement adaptés sont préconisés sur le milieu côtier, l'embouchure des cours d'eau et l'intérieur des terres, sur la distance correspondant à la présence observée (ou susceptible de l'être) de poissons diadromes. Le Comité ZIP sera épaulé par les partenaires du projet ainsi que par une firme indépendante déjà impliquée dans l'archipel.

Gestion intégrée du Saint-Laurent - Confirmé!

Poursuite des activités de la TCR en continuum avec le travail déjà bien amorcé au cours des dernières années. En tant que mandataire de la démarche de Gestion intégrée du Saint-Laurent pour le secteur des îles, le Comité ZIP suivra de près les activités menées par la TCR. Il s'assurera que l'évolution de cette démarche respecte la convention d'aide financière convenue avec le MDDELCC pour la coordination de la TCR. Parmi les principales réalisations à venir, notons qu'une planification stratégique est en cours d'élaboration avec les membres et sera complétée avec la remise du document au Ministère en août 2018.

Concertation, gestion participative et réseautage - En continu

Faisant partie de l'ADN même du Comité ZIP, il va de soi que les efforts nécessaires seront encore consacrés, à la hauteur des moyens disponibles, à l'avancement des démarches liées à la gestion intégrée de la zone côtière pour le secteur des Îles-de-la-Madeleine. L'organisme poursuivra son travail concerté avec l'ensemble des acteurs, au niveau national, régional et local. Stratégies Saint-Laurent et le réseau des comités ZIP demeureront des partenaires de premier choix, et nos nombreuses implications dans le milieu se poursuivront.

L'organisme continuera de contribuer, par son rôle de **concertation**, à ce que tout développement d'activité humaine en zone côtière s'effectue de la manière la plus durable possible et en harmonie avec les autres usages, en respect de l'environnement et en tenant compte des changements climatiques. Les priorités ciblées au sein du **PARE** des Îles-de-la-

Madeleine et du **PASL** seront aussi respectées. Des rencontres d'**information** et d'**échange** sur des thèmes touchant le Saint-Laurent et ses ressources sont ciblées car elles sont appréciées de la population, des instances décisionnelles, du milieu de l'éducation et de la recherche.

Le Comité ZIP veillera à demeurer **présent** et **impliqué** sur le territoire, tout en demeurant à l'écoute de la population et, plus spécifiquement, des usagers du Saint-Laurent.

Services techniques et d'accompagnement à la communauté - En continu

Comme par les années passées, le Comité ZIP continuera d'offrir des services techniques sur demande. Il continuera également à répondre aux demandes ad hoc des partenaires et acteurs du milieu, ceci, en fonction des ressources humaines et financières disponibles mais, au Comité ZIP, on dit rarement non!



REMERCIEMENTS

Encore une fois GRÂCE à des implications concrètes des acteurs du milieu, des gestionnaires ainsi que de la population en général, le cumul des activités réalisées lors de la précédente année d'opération est impressionnant. Un immense MERCI à l'ensemble des partenaires, collaborateurs, sympathisants et artisans qui permettent au Comité ZIP des îles de réaliser pleinement sa mission reconnue à l'intérieur du Plan d'action du Saint-Laurent (PASL). Notre philosophie, se concerter pour mener des actions concrètes priorisées par le milieu. Vous tous contribuez à ce que l'organisme soit ancré dans le milieu, favorisant ainsi la protection, la conservation, la réhabilitation ainsi que la mise en valeur du majestueux golfe du Saint-Laurent. Chacun supporte de diverses façons le Comité ZIP dans sa vision de gestion intégrée du Saint-Laurent en visant le développement et la conciliation des usages, en respect avec les écosystèmes et la pérennité des ressources.

Au plaisir de poursuivre nos activités avec vous de manière concertée, car votre implication FAIT toute une DIFFÉRENCE!



Comité ZIP des Îles-de-la-Madeleine

209-330, chemin Principal

Cap-aux-Meules, Qc, G4T 1C9

Téléphone : 418-986-6633, poste 1

Courriel : martinet@zipdesiles.org

Site électronique : <http://www.zipdesiles.org>

Facebook : <https://www.facebook.com/ComiteZipDesIles>