



Comité ZIP des Îles-de-la-Madeleine

209-330, chemin Principal

Cap-aux-Meules, Qc, G4T 1C9

Téléphone : 418-986-6633, poste 1

Courriel : info@zipdesiles.org

Site électronique : <http://www.zipdesiles.org>

Facebook : <https://www.facebook.com/ComiteZipDesIles>



Membre de Stratégies Saint-Laurent

Et fier collaborateur du plan d'action Saint-Laurent



Canada

Québec



Célébrons le Saint-Laurent!



4 au 12 juin 2016



8 juin 2016

RAPPORT ANNUEL D'ACTIVITÉS 2015-2016

Présenté dans le cadre de la

17e Assemblée générale annuelle

Le 8 juin 2016, à 16H30 au Centre Jos Leboudrais

330, chemin Principal, Cap-aux-Meules



Seul, on va plus vite. Ensemble, on va plus loin.

Proverbe africain.



Rédaction : Yves **Martinet**, Directeur
Marie-Hélène **Bénard-Déraspe**, chargée de projets

Relecture : Lucie d'Amours, Présidente
Denyse **Hébert**, Secrétaire
Mélanie **Poirier**, Adjointe à la direction

Crédit photographique : Jean-Éric **Turcotte** - Stratégies Saint-Laurent, Yves **Martinet** - Jasmine **Solomon** - Isabelle **Cummings** - Marie-Hélène **Bénard-Déraspe** -Comité ZIP des îles, Alain **Richard**, Michel **Bonato**, Alphiya **Joncas**.

Document entériné par le CA le 24 mai 2016.





Sommaire

- 1 Acronymes utilisés
- 2 Mot de la présidente et du directeur
- 3 Organisme
- 4 Équipe de travail
- 5 2015-2016 en bref
- 6 Activités de concertation et collaborations
- 7 Principaux projets 2015-2016
- 10 Gestion intégrée du Saint-Laurent
- 11 P'tites nouvelles
- 12 Activités préconisées 2016-2017
- 14 Remerciements

Acronymes utilisés

ACPSÎM - Association des chasseurs et des pêcheurs sportifs des Îles

AGA - Assemblée générale annuelle

AMP - Aire marine protégée

ARUC-DCC - Alliance de Recherche Universités-Communautés : Défis des Communautés

Côtières de l'estuaire et du golfe du Saint-Laurent à l'heure des changements climatiques

CA - Conseil d'Administration

CE - Comité Exécutif

CERMIM - Centre de recherche sur les milieux insulaires et maritimes

CLD - Centre local de développement

CREGÎM - Conseil régional de l'environnement Gaspésie-Îles

CRÉ-GÎM - Conférence régionale des élus Gaspésie-Îles

CRNT - Commission des ressources naturelles et du territoire

CVSGL - Coalition pour la viabilité du Sud du golfe du Saint-Laurent

ECCC - Environnement et changement climatique Canada

ÉES - Étude environnementale stratégique

FIRT - Forum intersectoriel sur les ressources et le territoire

FFQ - Fondation de la faune du Québec

GISL - Gestion intégrée du Saint-Laurent

GIZC - Gestion intégrée de la zone côtière

IML-MPO - Institut Maurice-Lamontagne

MAPAQ - Ministère de l'Agriculture, des Pêcheries et de l'Alimentation du Québec

MDDEFP - Ministère du Développement durable, de l'Environnement, de la Faune et des Parcs du Québec

MDDELCC - Ministère du Développement durable, de l'Environnement et de la Lutte contre les changements climatiques (remplace le MDDEFP)

Merinov - Centre d'innovation de l'aquaculture et des pêches du Québec

MPO - Pêches et Océans Canada

MRN - Ministère des Ressources naturelles

MSP - Ministère de la Sécurité publique

MTQ - Ministère des Transports du Québec

OBNL - Organisme à but non lucratif

ONG - Organisme non gouvernemental

OGSL - Observatoire global du Saint-Laurent

PARE - Plan d'action et de réhabilitation

écologique

PASL - Plan d'action du Saint-Laurent

PRDIRT - Plan régional de développement

intégré des ressources et du territoire

PGIR - Plan gestion Intégrée régional

PIC - Programme de financement Interaction communautaire

ROCI - Regroupement d'organismes communautaires

ROMM - Réseau d'observation des mammifères marins

ROSM - Réseau des observateurs sous-marins

SCÎM - Société de conservation des Îles

SODIM - Société de développement de l'industrie maricole

SNAP - Société pour la nature et les parcs

SSL - Stratégies Saint-Laurent

TC - Transport Canada

TCH - Table de concertation sur les hydrocarbures

TCR - Table de concertation régionale

UQAR - Université du Québec à Rimouski

VHR - Véhicules hors route

VTT - Véhicules tout-terrain (quad)

PDRF - Programme de développement régional et forestier (MRN)

ZIP - Zone d'Intervention Prioritaire


Mot de la présidente et du directeur

Comme vous pourrez le constater, c'est une autre année bien remplie qui se termine pour le Comité ZIP des Îles. En tant que présidente j'ai été à même de le voir, en étant associée de très près à plusieurs activités, compte tenu de mon nouveau statut de retraitée du Cégep depuis l'été 2015. Notre équipe travaille très fort, je peux vous l'assurer et je les remercie pour leur grand professionnalisme. Les activités de concertation ont été nombreuses et elles permettent de mettre à profit toutes les belles compétences présentes dans notre milieu. Celles-ci permettent de mieux planifier le type de développement que nous voulons, tout en conservant notre environnement afin qu'il puisse continuer à jouer pleinement son rôle qui nous rend de nombreux services essentiels! J'ai aussi pu rencontrer certains ministres provinciaux dans le cadre de la présentation de la stratégie maritime et des ajustements proposés à la loi sur la qualité de l'environnement; espérons que ces processus sauront réellement être un plus pour notre milieu insulaire. Le déploiement officiel de la table de concertation régionale et le travail d'identification des enjeux liés à l'eau douce et salée est également un travail particulièrement important pour nous insulaires et il vise, par la gestion intégrée de tout le Saint-Laurent, à trouver des solutions concertées aux problématiques touchant cette eau si précieuse pour la vie mais aussi support à toute notre économie. Le conseil d'administration se joint donc à moi pour remercier nos nombreux partenaires, nos dévoués employés et souligner de façon particulière ce travail de longue haleine pour plusieurs!



Lucie d'Amours, présidente

En tant que directeur, je ne peux passer sous silence l'immense support et les marques de confiance qu'ont eu les administrateurs à mon endroit. J'ai également apprécié œuvrer en compagnie de personnel qualifié et dévoué à leur tâche en étant axé sur l'atteinte de résultat en y assurant la rigueur nécessaire et qui plus est, en œuvrant dans un esprit ancré avant tout sur la concertation, l'approche intégrée et le développement durable. Je suis touché à chaque fois qu'un partenaire financier ou technique, ministères, instances, municipalités, associations ou groupes qui nous offre ou réitère leur confiance pour aider mener à bien les efforts que nous menons. Efforts qui sont axés sur des problématiques soulevées par les acteurs du milieu en provenance d'une organisation ou d'un citoyen, qu'il soit propriétaire, randonneur, chasseur, pêcheur, mariculteur ou alors simplement un citoyen. C'est toujours un privilège pour nous de recevoir votre confiance, qui favorise la protection, la conservation, la réhabilitation ou la mise en valeur du golfe du Saint-Laurent tel que spécifié dans le PARE des Îles-de-la-Madeleine, que pour jeter les bases de ce qui sera le futur PGIR dont le mandat revient à la TCR des îles, réalisé en étroite collaboration avec les acteurs de l'eau du secteur madelinot. À tous, incluant mes collègues du réseau des comités ZIP, Merci de croire en nous et de mettre l'épaule à la roue au profit de notre environnement, notre eau, nos usages et pour les générations futures.



Yves Martinet, Directeur



Organisme

Le Comité Zone d'Intervention Prioritaire (ZIP) des Îles est un organisme de concertation en environnement sans but lucratif ayant été créé en 1998 et officiellement incorporé en 1999 en vertu de la *Loi sur les compagnies du Québec*. Aussi reconnu comme organisme de charité, il fait partie d'un réseau de **12 Comités ZIP** situés le long du fleuve, de l'estuaire et du golfe Saint-Laurent, qui sont chapeautés par **Stratégies Saint-Laurent**. Ils s'insèrent tous dans le **Plan d'action Saint-Laurent** qui est issu d'une entente interministérielle réunissant 18 ministères fédéraux et provinciaux qui relève d'ECC et du MDDELCC.

Le rôle des Comités ZIP est de promouvoir la connaissance du Saint-Laurent, de ses affluents et de son littoral ainsi que de favoriser la mise en œuvre d'initiatives locales de protection, de restauration, de conservation et de mise en valeur des usages et des ressources qui lui sont associées. Ils ont pour mission d'agir comme rassembleurs et mobilisateurs pour assurer la concertation avec les intervenants du milieu vu de la protection, de la mise en valeur et de la réhabilitation du Saint-Laurent. Les orientations ainsi que les actions entreprises par les Comités ZIP sont issues de consultations publiques locales ayant mené à la création d'un PARE propre à chaque région. Le Comité ZIP des Îles oeuvre dans plusieurs dossiers d'actualité, notamment au niveau des usages, des habitats et de la qualité des eaux. Les interventions se situent en zones côtières, dans les milieux humides, les plans d'eau intérieurs, les cours d'eau et les eaux bordant l'archipel dans un rayon de 100 km. La principale raison d'être des Comités ZIP est la mise en œuvre de la GISL à l'échelle locale, régionale et nationale. En ce sens, en 2000, nous avons veillé à la mise en place et à la coordination de 5 comités de gestion intégrée des principaux plans d'eau intérieurs de l'archipel. Plus récemment, en février 2014, le Comité ZIP a également été désigné par le MDDELCC comme organisme coordonnateur pour orchestrer le déploiement de la démarche de la GISL pour le secteur des Îles.

Conseil d'administration (CA)

Le CA du Comité ZIP des Îles est multisectoriel et se compose de **14 personnes issues de 12 secteurs d'activités**. Ce groupe est aussi reconnu comme Table de concertation locale par ECC. En date du 31 mars 2016, 13 des 14 postes sont comblés, de manière très équitable (femmes et hommes, jeunes et plus expérimentés, expertises diversifiées). Seul le siège du secteur Tourisme s'avère vacant. Le CA a comme mandat de s'assurer que l'organisme joue son rôle en matière d'instance de concertation et qu'il oeuvre à l'intérieur de ses mandats et compétences, tout en s'assurant de maintenir le cap sur les priorités contenues dans le PARE. Durant la dernière année, **le CA s'est réuni à cinq reprises**, soit les 2 juin, 25 novembre et 9 décembre 2015 ainsi que les 27 janvier et 23 mars 2016, avec un **taux de participation de 91%**, pour échanger sur au moins 8 enjeux associés au Saint-Laurent (GISL, concertation VHR, espèces exotiques envahissantes, érosion, hydrocarbures, cours d'eau et milieux humides, gestion des terres publiques, etc.). Le groupe a bénéficié d'une conférence sur les espèces aquatiques envahissantes offerte par Mme Madeleine Nadeau de Merinov. Au cumul, **c'est plus de 800 heures de bénévolat** qui ont été fournies par le CA, aux activités du Comité ZIP.

Conseil exécutif (CE)

Le CE est constitué de **cinq administrateurs** (présidence, vice-présidence, trésorerie, secrétariat et un administrateur) qui siègent également sur le CA et qui ont comme mandat de favoriser la prise de décisions de manière opérationnelle. Ce comité reçoit également des mandats spécifiques du CA, pour s'assurer du bon avancement de certains dossiers impliquant la gouvernance de l'organisme. Les procès-verbaux des rencontres de CE ainsi que le suivi et l'approbation de l'ensemble des décisions prises doivent être partagés et validés par le CA. Le CE s'est **rencontré à une reprise** (20 janvier 2016) au cours de la dernière année, mais un suivi régulier lui a permis de jouer pleinement son rôle par le biais d'échanges courriels ou téléphoniques.

C'est **plus de 67 activités de concertation** qui ont été réalisées par l'entremise de l'implication des administrateurs du Comité ZIP aux diverses activités liées au Plan d'action du Saint-Laurent (PASL).

Administrateurs 2015-2016

Secteur **Public et parapublic** : Mme Lucie d'Amours -
Présidente^{CE}

Secteur **Associations et clubs intéressés** : M. Anatole
Chiasson - Vice président^{CE}

Secteur **Mariculture** : Mme Denyse Hébert - Secrétaire^{CE}

Secteur **Industrie** : M. Louis Fournier - Trésorier^{CE}

Secteur **Récréotourisme** : M. Simon Dumais St-Onge^{CE}

Secteur **Population 1** : Mme Dominic Cyr

Secteur **Population 2** : Mme Catherine Jomphe

Secteur **Santé** : M. Gaston Bourque

Secteur **Municipal** : M. Jean-Mathieu Poirier

Secteur **Agriculture** : M. Daniel Labrecque

Secteur **Pêche** (sportive) : M. Gaston Lapierre

Secteur **Environnement** : Mme. Nata Porowska

Secteur **Environnement** dédié à Attention Fragiles : Mme
Mélanie Bourgeois

Secteur **Tourisme** : Poste vacant

Membre de soutien : M. Léopold Lapierre

^{CE} Administrateurs au CE

^É Administrateur en fin de mandat rééligible

Équipe de travail

Yves Martinet : Directeur de l'organisme

Mélanie Poirier : Coordinatrice de projets

Marie-Hélène Bénard-Déraspe : Chargée de projets à « Pour une gestion durable des milieux humides de l'archipel », « Intervention ciblée pour lutter contre l'établissement et la dispersion du tunicier envahissant, l'ascidie jaune, aux Îles-de-la-Madeleine » et « Maintien des usages liés à la baie du Bassin, de manière conciliante et en respect des milieux naturels ».

Sylvie Rousseau : Chargée de projet, auteure et metteuse en scène du projet « Les côtes des Îles d'hier, d'aujourd'hui et de demain ».

Isabelle Cummings : Coordinatrice de la TCR des Îles-de-la-Madeleine.

Jasmine Solomon : Adjointe à la coordinatrice de la TCR des Îles-de-la-Madeleine.

Catherine Leblanc-Jomphe : Technicienne pour les projets « Pour une gestion durable des milieux humides de l'archipel » et « Intervention ciblée pour lutter contre l'établissement et la dispersion du tunicier envahissant, l'ascidie jaune, aux Îles-de-la-Madeleine ».

Luc Longuépée : Technicien pour le projet « Intervention ciblée pour lutter contre l'établissement et la dispersion du tunicier envahissant, l'ascidie jaune, aux Îles-de-la-Madeleine ».

Philippe Schommer : Technicien pour le projet « Intervention ciblée pour lutter contre l'établissement et la dispersion du tunicier envahissant, l'ascidie jaune, aux Îles-de-la-Madeleine ».

Chealsea Clarke : Étudiante embauchée dans le cadre du programme Emploi d'Été de Service Canada.

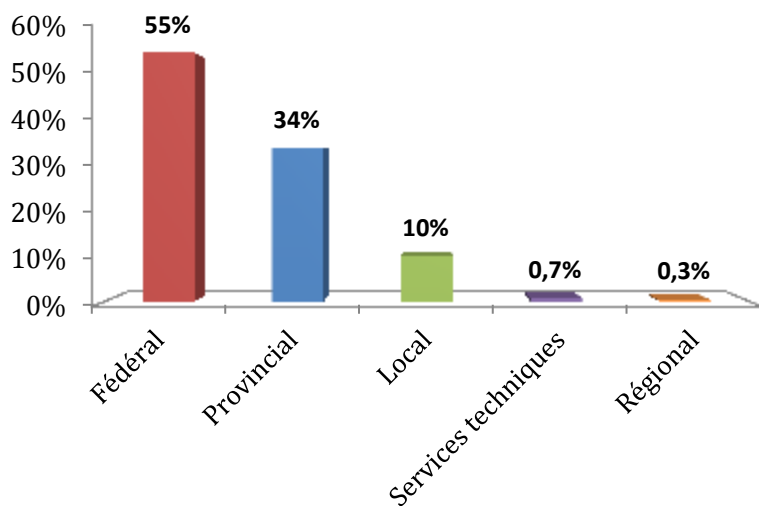
Mario Déraspe : Plongeur professionnel pour le projet Technicien de terrain pour le projet « Intervention ciblée pour lutter contre l'établissement et la dispersion du tunicier envahissant, l'ascidie jaune, aux Îles-de-la-Madeleine ».

Véronique Chevrier : Tenue de livres à l'externe.

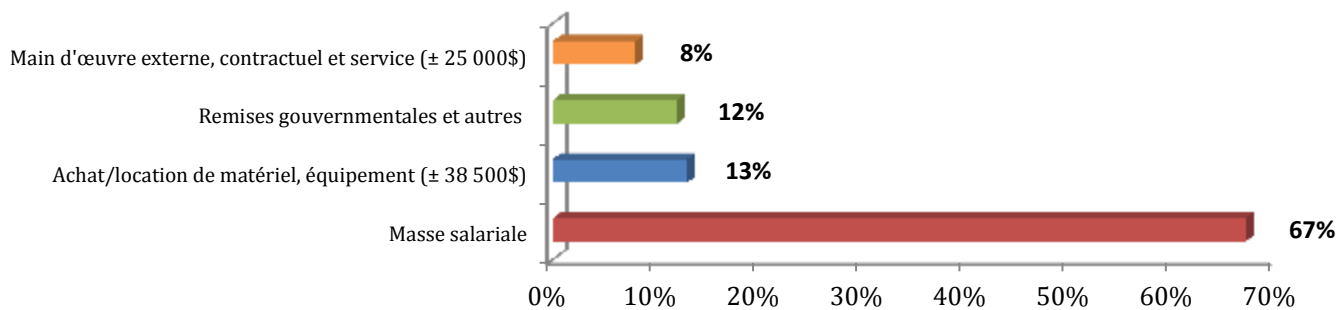
Stéphane Lapierre : Support externe pour la firme d'experts comptables Cyr, Landry, Lapierre CA inc.




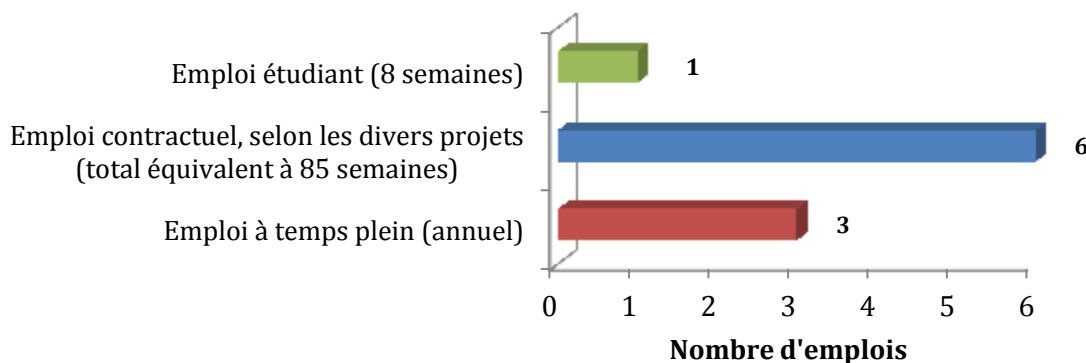
Aperçu des sources de revenus pour 2015-2016



Ventilation des dépenses pour 2015-2016



Répartition des employés pour 2015-2016



Activités de concertation, de communications et de formations

Lors de la dernière année d'opération, le Comité ZIP des Îles, fidèle à sa planification de l'année précédente, a réalisé plus de **230 activités de concertation**, réparties en trois catégories soit : 1- Implications à des activités régulières, 2- implications à des activités ponctuelles et de supports techniques et 3- Communications et formations.

Implications à des activités régulières

Le Comité ZIP des Îles a participé activement aux activités de **15 groupes différents**, ce qui représente plus de **43 rencontres**. Mentionnons notamment des participations actives aux activités de la commission mixte des Comités ZIP, la commission marine des Comités ZIP, le comité technique Horizon 2025, le forum des partenaires de la démarche Horizon 2025, le FIRT qui s'est vu remplacé par le CTTPE, la table de concertation sur les hydrocarbures, la table de concertation sur les VHR, le comité de la Pointe-de-l'Est, le CA de la SADC, les comités de gestion des plans d'eau intérieurs, etc.

Implications à des activités ponctuelles et de supports techniques

Le Comité ZIP des Îles a pris part à plus de **82 activités**, soit **6 consultations publiques**, **3 rencontres de nature politique**, **35 activités de concertation avec les acteurs**, **28 échanges citoyens**, **7 activités étudiantes** et **3 comités consultatifs des pêches**.

Communications et formations

Plus de **40 activités de communication et de formation** ont été réalisées durant la dernière année. Ainsi, l'on **dénombre 9 activités de mise à jour du site électronique** (<http://www.zipdesiles.org>) qui a été **consulté par 20 248 internautes**, **382 publications ou partages d'informations ayant rejoint 78 501 personnes** par l'entremise des médias sociaux, **15 activités écrites** (mémoires, lettres, avis, communiqués), **14 entrevues radiophoniques** et **16 conférences ou activités de formation** en lien avec les activités de l'organisme. Une seconde édition du bulletin d'information **Le Bouscueil** a été effectuée en décembre 2015, partagée électroniquement et en version papier à plus de 300 exemplaires. De plus, **4 capsules radiophoniques de sensibilisation** à l'égard des milieux humides ont aussi été diffusées sur les ondes de la station communautaire locale.



Principaux projets 2015-2016

Pour une gestion durable des milieux humides de l'archipel

Ce projet s'inscrit dans la continuité de deux phases de caractérisation précédentes qui avaient été menées par le Comité ZIP des Îles en 2005 et en 2008. Bien que beaucoup d'efforts ont été déployés afin d'acquérir une meilleure connaissance des milieux humides madelinots lors des années précédentes, plusieurs d'entre eux demeuraient encore méconnus. Il était donc essentiel de poursuivre les activités afin de dresser un portrait plus complet et actuel de ces secteurs. **59 milieux humides (202,58 hectares) ont été caractérisés, cartographiés et se sont vu attribuer un indice de qualité**, déterminé en fonction de plusieurs critères (superficie, présence d'eau, intégrité du milieu, diversité de la végétation, présence d'espèces à statut particulier, connectivité avec d'autres milieux). La grande majorité des milieux visités en 2015, soit 89,24 %, ont reçu un indice de qualité de valeur élevée, tandis que 5,94 % étaient de qualité supérieure et 4,75 % de qualité moyenne. Notons qu'un seul milieu de faible qualité (0,06 %) a été recensé lors de ces visites. Les sorties terrains ont aussi permis de noter les principales perturbations affectant les secteurs caractérisés. Par le fait même, des recommandations concernant les problématiques soulevées ont été élaborées.

Projet mené par: Marie-Hélène Bénard-Déraspe et Catherine Leblanc-Jomphe (technicienne)

Début: Août 2015 **Fin:** Décembre 2015

Partenaires financiers et techniques: ECCC via le FNCMH, Municipalité des Îles via le Pacte rural, CREGÎM via le FRE, SCÎM, CREGÎM, ACPSÎM, Attention Frag'Îles, Campus des Îles, MFFP, MDDELCC, SSL, CFÎM, Le Radar

Rapport final d'activités :

<http://www.zipdesiles.org/documents/Rapports%20finaux%20%28de%20projets%29/Rapport%20final%20MH2015%20comprese.pdf>



Intervention ciblée pour lutter contre l'établissement et la dispersion du tunicier envahissant (ascidie jaune)

Le projet de lutte à l'ascidie jaune visait essentiellement à contrer l'arrivée et la propagation de cet intrus aux Îles-de-la-Madeleine. Ce tunicier est apparu au cours des dernières années dans une section du port de Cap-aux-Meules (port de pêche et marina) où il semble pour l'instant confiné. En étroite collaboration avec Merinov et le MPO (IML et DPPBSI), **40 quais flottants ont été retirés et traités avant d'être recouverts d'une peinture antisalissure** empêchant la fixation de nouveaux individus. Des inventaires permettant de mesurer l'abondance du tunicier avant et après le traitement ont aussi été réalisés. Le premier inventaire, effectué avant le traitement en 2013, présentait des densités moyennes de plus de 350 individus/m², tandis que les dernières observations effectuées sous les quais non traités à l'automne 2015 présentaient des densités moyennes de 0,9 individus/m². En complément aux travaux de gestion de l'espèce, un volet de sensibilisation visant les utilisateurs des ports et des marinas de l'archipel a également été réalisé. Par la même occasion, il a été possible de recueillir des informations sur les déplacements et l'entretien des bateaux de ces utilisateurs afin de détecter d'éventuels vecteurs d'introduction ou de propagation d'espèces envahissantes sur le territoire. Finalement, plus de 200 carnets d'identification des EAE, fournis par le MPO, ont été remis aux personnes rencontrées.

Projet mené par: Marie-Hélène Bénard-Déraspe et Catherine Leblanc-Jomphe (technicienne)

Début: Juillet 2013 **Fin:** Décembre 2015

Partenaires financiers et techniques: PASL 2011-2026 via le PIC, Merinov, MPO, DPPBSI, IML, MAPAQ via le Programme Innovamer. CRÉ-GÎM, MunÎles, Caisses Desjardins des Îles, CLD des Îles

Rapport final d'activités : Disponible pour consultation au bureau du Comité ZIP des Îles



Les côtes des Îles d'hier, d'aujourd'hui et de demain!

C'est en 2008, au sein des Comités de gestion des plans d'eau intérieurs, qu'a germé l'idée de ce projet théâtral. L'objectif était en sensibiliser les citoyens, de façon ludique et artistique, aux enjeux sociaux reliés à notre environnement côtier, aux milieux naturels, ainsi qu'aux usages, dans un contexte de développement durable et de pérennité des ressources naturelles du golfe, le tout par les arts de la scène. La pièce abordait plusieurs thèmes, dont l'accessibilité aux berges et au littoral, les ressources halieutiques, les milieux naturels, la biodiversité, les usages côtiers, l'érosion, etc. De plus, les initiatives locales et régionales, telles que l'étude de préfaisabilité d'une AMP et le projet de territoire Horizon 2015, étaient également abordées. Un carnet d'informations complémentaires a aussi été réalisé et distribué à tous les spectateurs lors des **7 représentations** qui ont eu lieu entre le 23 août et le 11 septembre 2015, dont une offerte exclusivement aux élèves de 1^{re} et 2^e secondaire de l'école Polyvalente des Îles. Un total de **684 spectateurs** ont assisté à la pièce de théâtre qui fut présentée à l'Auditorium de la Polyvalente, au Capitole de l'Est, ainsi qu'au Centre culturel de Havre-Aubert. Des périodes d'échange avec l'assistance, réservées à la fin de chaque représentation, ont permis de recueillir des commentaires et de répondre à plusieurs questions concernant les différents sujets abordés (**726 carnets de sensibilisation remis** et **222 sondages complétés**). Parallèlement, des rencontres interactives ont eu lieu dans les classes de secondaire 1 à l'automne 2014 dans le but de permettre aux élèves de produire de petits *sketchs* sur les sujets abordés. Au final, la pièce fut un succès puisque les commentaires recueillis suite aux représentations furent très positifs.

Projet mené par: Sylvie Rousseau

Début: Septembre 2014 **Fin:** Octobre 2015

Partenaires financiers et techniques: PASL 2011-2016 via le PIC, MunÎles via la Politique culturelle, CS des Îles via une entente de projet culturel et scientifique, M. Germain Chevarie, député des Îles à l'Assemblée Nationale, MunÎles, Arrimage, Corporation culturelle des Îles-de-la-Madeleine, SSL, Campus des Îles, CREGÎM, CFÎM, Le Radar, MPO, PC, MAPAQ

Rapport final disponible au lien suivant:

http://www.zipdesiles.org/documents/Rapports%20finaux%20%28de%20projets%29/RAPPORT%20Final_ZIP_28-10-2015%20Courte%20pointe.pdf

La pièce de théâtre est également disponible pour visionnement sur support DVD à la bibliothèque du Cégep des îles ainsi qu'aux bureaux du Comité ZIP des îles.



Maintien des usages liés à la baie du Bassin, de manière conciliante et en respect des milieux naturels



À la suite d'un conflit d'usages lié à un accès utilisé depuis de nombreuses années à l'extrémité du chemin du Goulet, le Comité ZIP des Îles a été approché afin de proposer une solution qui soit acceptable pour tous, techniquement et financièrement réalisable, en plus d'être durable. Le site ciblé, qui se trouve à environ à 100 mètres de l'accès actuel, est situé à l'extrémité du chemin de la Baie. Ce site, non aménagé, est déjà utilisé pour la mise à l'eau de petites embarcations mais ne répond pas pour l'instant aux besoins de tous les utilisateurs récréatifs et commerciaux. Les travaux envisagés permettront de **créer une aire d'approche d'une profondeur adéquate pour les petites embarcations**. Un **stationnement** permettant d'accueillir quelques véhicules, ainsi qu'une **rampe de mise à l'eau naturelle** seront aménagés afin d'améliorer la capacité portante du substrat pour diminuer les risques d'enlèvement et de débordement en milieu naturel. De plus, l'allée municipale (chemin de la Baie) permettant d'accéder à la berge sera consolidée de manière à favoriser l'écoulement des eaux de pluie et de la fonte des neiges au-delà de l'emprise routière. Des délais administratifs au niveau de l'acquisition du terrain ont forcé la mise en suspens du projet pour cette année. Nous avons bon espoir que les travaux pourront être réalisés au printemps, dès que les conditions climatiques le permettront.

Projet mené par: Marie-Hélène Bénéard-Déraspe

Début: Juillet 2015

Fin: Décembre 2016.

Partenaires financiers et techniques: MAPAQ via le Programme d'appui financier aux initiatives collectives dans le secteur des pêches et de l'aquaculture commerciale, MEIE via le FAIR, Desjardins des Îles, Municipalité des Îles via le Pacte rural, CREGÎM, Moules de Culture des Îles, Grande-Entrée aquaculture, la Moule du large, ACPŚÎM, Comité de gestion de la baie du Bassin et de la baie du Havre aux Basques





Gestion intégrée du Saint-Laurent ... Quelques mots de la coordination de la TCR des Îles!

L'année 2015 a marqué le véritable coup d'envoi de la démarche de GISL aux Îles-de-la-Madeleine, avec l'implantation d'une TCR, la 4^e à voir le jour ! Le comité ZIP des Îles, mandataire de la démarche de GISL désigné par le MDDELCC, avait comme responsabilité de mettre sur pied une TCR, soit **une instance de gouvernance participative basée sur la concertation entre l'ensemble des acteurs de l'eau du territoire, afin de concilier le développement socioéconomique, la protection et la mise en valeur des ressources en eau et des écosystèmes associés.**

C'est le 25 septembre 2015 que cette TCR a officiellement été constituée sur le territoire. Celle-ci comporte **15 membres** décisionnels, dont 1 membre non-votant (le comité ZIP des Îles comme mandataire de la démarche) et 14 membres votants, lesquels sont répartis équitablement entre les secteurs municipal, économique, environnemental, communautaire et usagers côtiers. Même si elle vole maintenant de ses propres ailes, la TCR est soutenue et accompagnée par le comité ZIP des Îles, celui-ci étant l'organisme imputable du processus aux yeux du MDDELCC, afin d'encadrer adéquatement la démarche pour en favoriser son succès.

Gagnant du concours de photographies Pierre Aucoin, juin 2015



Au cours de la prochaine année, en plus de mettre sur pied son site Internet, la TCR des Îles mènera plusieurs actions destinées aux acteurs de l'eau et à l'ensemble des citoyens de l'archipel. De plus, un important travail d'élaboration d'un portrait/diagnostic est en cours dans le cadre de la production du PGIR et se continuera durant les prochains mois, avec la collaboration des membres décisionnels. L'ensemble des 80 acteurs de l'eau ciblés, les trois comités de gestion intégrée des plans d'eau intérieurs des Îles (baie du Bassin et du Havre aux Basques, lagune du Havre aux Maisons et de la baie du Cap Vert, lagune de la Grande Entrée et le bassin aux Huîtres) ainsi que la population madelinienne seront également consultés aux moments opportuns, en plus d'être invités à participer au tout premier Forum régional de la TCR. Ce rendez-vous annuel se tiendra en septembre 2016 et sera

l'occasion à la fois de consolider la GISL sur le territoire, de présenter l'évolution des travaux de la TCR, et de permettre une concertation élargie, un échange d'information et une implication des acteurs locaux et de la population concernés par l'eau.

Toute l'équipe de la TCR des Îles tient à remercier chaleureusement les personnes, qui de près ou de loin, ont contribué à sa mise sur pied. Un merci spécial au Comité ZIP des Îles pour son soutien indéfectible, au comité de pilotage pour avoir tracé le chemin et défini les balises de cette importante démarche et à tous les acteurs de l'eau rencontrés au cours de l'année, intéressés et collaboratifs. C'est par la force de la concertation que tous ensemble, nous arriverons à préserver les ressources en eau du territoire, maintenir une qualité nécessaire à de nombreux usages récréatifs et commerciaux, ainsi qu'à une biodiversité unique!



P'tites nouvelles ...

Reconnaisances

Le 18 mars dernier, notre présidente, **Lucie d'Amours**, s'est vue récompensée pour son engagement citoyen et son immense contribution au profit du milieu environnemental madelinot en recevant le prestigieux prix Rescouste lors de la 6^e édition de l'événement Villes et villages à la rescousse. Dans le cadre du prix Hommage bénévolat-Québec 2016, Lucie se verra aussi décerner un certificat afin de souligner son engagement bénévole, signé par le sous-ministre du Travail, de l'Emploi et de la Solidarité sociale M. Bernard Matte. Félicitation encore pour ces prix !



Collaboration outre-mer

Durant quelques semaines cet automne nous avons eu le plaisir d'accueillir deux jeunes professionnels français. **Yannick Leroy**, Doctorant en géographie - Projet de recherche COSELMAR, est au Québec pour mener ses travaux de recherches durant la prochaine année. **Katia Dujourdy** est, quant à elle détentrice d'une formation en gestion de l'environnement marin et littoral, ainsi que d'une expertise en Gestion de l'Environnement Littoral à l'Institut Universitaire Européen de la Mer à Brest. Elle nous a offert son expertise comme bénévole. Ce fût un plaisir de vous côtoyer et nous vous souhaitons bonne continuation dans vos travaux.

La relève

Grâce au support financier du programme Emplois d'été Canada (EÉC), nous avons eu le plaisir d'accueillir **Chelsea Clarke** du 1^{er} juin au 24 juillet 2015. Durant ces 8 semaines, Chelsea, en tant que technicienne, a pu parfaire et mettre en pratique certaines compétences acquises lors de sa formation en foresterie. Elle a œuvrée en étroite collaboration avec les chargés de projet afin de contribuer à leurs avancements. Diverses tâches ayant trait aux activités menées par l'organisme ont aussi été réalisées (nettoyage manuel de 3 km de berges, etc.). Bonne carrière!

En continuité, nous recevrons durant l'été 2016 une autre jeune stagiaire en la personne de **Mira Turbide-Chevarie**. Celle-ci est en voie d'obtenir un diplôme d'études collégiales en technique en milieu naturel du Cégep de Saint-Félicien, spécialisation en protection de l'environnement. C'est avec beaucoup d'intérêt que nous entamons cette nouvelle collaboration.

Clin d'œil à l'AGA de 2015...

C'est sous la trame de la Journée Mondiale des Océans et de la Semaine du Saint-Laurent que le 8 juin 2015 trois conférences furent offertes en seconde partie de l'AGA du Comité ZIP. Ainsi, M. Jean-Éric Turcotte (SSL) a mis la table pour les présentations suivantes en parlant de *La gouvernance du Saint-Laurent aux Îles*. Ensuite M. Jean Hubert (Municipalité des îles) et M. Jean-Michel Lemieux ont unis leurs expertises dans une présentation intitulée *L'eau potable et les changements climatiques aux Îles*. Mme Frédérique Lemay-Borduas (UQUAR) présenta par la suite un aperçu de ses résultats de recherche portant sur *Les décharges d'eaux souterraines en milieu côtier*. C'est M. Michael Patterson qui clôtura la soirée en présentant le *Programme canadien de contrôle de la salubrité des mollusques (PCCSM)* et de *biotoxines marines*. Cette soirée a permis de parler de l'eau sous de multiples formes, en passant par la gouvernance (GISL, TCR, etc.), l'eau douce (qualité, gestion, vulnérabilité, etc.), l'eau salée (suivi, état des secteurs coquilliers, etc.) ainsi que les processus d'échange existant entre l'eau douce et salée. Un IMMENSE merci aux conférenciers pour le partage de leur savoir et de riches informations ainsi qu'aux participants de leur présence. Félicitation aux participants ainsi qu'aux gagnants du concours de photographies orchestré par l'équipe de la TCR des Îles.



Activités préconisées en 2016-2017



MAINTIEN DES USAGES LIÉS À LA BAIE DU BASSIN, DE MANIÈRE CONCILIANTE ET EN RESPECT DES MILIEUX NATURELS - POURSUITE

Comme mentionné précédemment, l'aménagement d'un accès à la baie du Bassin, qui était prévu pour l'automne 2015, a dû être mis sur la glace à cause de circonstances légales et administratives hors de notre contrôle. De ce fait, le terrain ciblé n'a finalement pas pu être acquis. En concertation avec les principaux partenaires, nous nous affairons à trouver une autre alternative afin de relocaliser l'aménagement souhaité. Une fois le terrain trouvé, nous procéderons à la caractérisation écologique de ce dernier et à la demande d'un nouveau certificat d'autorisation environnementale. Les travaux débiteront dès que le terrain sera officiellement acquis et que les autorisations seront reçues.



À LA RESCOURS DES MOULES DANS LA BAIE DU BASSIN !

Depuis les années 1970, les Madelinots récoltent la moule bleue de façon récréative. Ce mollusque fait aussi l'objet d'une production aquacole, actuellement en plein essor sur l'archipel. Un des sites les plus importants au niveau de la récolte manuelle et de l'aquaculture se situe dans la baie du Bassin sur l'île du Havre-Aubert. C'est dans ce plan d'eau intérieur que la quasi-totalité du naissain de moule voué à la culture, est captée. Or, les observations des cueilleurs et des mytiliculteurs, ainsi que les inventaires effectués par le MAPAQ et Merinov révèlent que les stocks de géniteurs y sont en forte diminution, ce qui limite leur capacité d'autorégénération. Il nous semble qu'il y a urgence d'intervenir.

Les objectifs de ce projet d'une durée de 33 semaines, sont de sensibiliser les différents usagers de la baie du Bassin sur cette problématique environnementale et de restaurer les gisements de moule bleue dans le plan d'eau. À noter que les travaux seront menés en étroite collaboration avec Merinov.



DES COURS D'EAU À CONSERVER

Ce projet s'inscrit en continuum avec les nombreuses activités menées avec succès par le Comité ZIP des Îles, vouées à la conservation, la réhabilitation et la mise en valeur des milieux naturels, dont les cours d'eau et les milieux humides. Son contenu s'inspire des recommandations issues du rapport final d'activités "Pour une gestion durable des milieux humides de l'archipel" (janvier 2016), et vise à réaliser des activités de restauration ciblées découlant des perturbations et des observations réalisées l'automne dernier. Une dizaine de cours d'eau interconnectés directement à des milieux humides seront visés par des travaux de nettoyage manuel et mécanique, reprofilage ou stabilisation des berges (semences ou de plantations), d'élagage, de changement ou d'ajout de ponceau et de contrôle d'espèces végétales envahissantes (portait et plan de gestion). Cette démarche vise la protection et la mise en valeur des milieux humides et des cours d'eau de l'archipel.



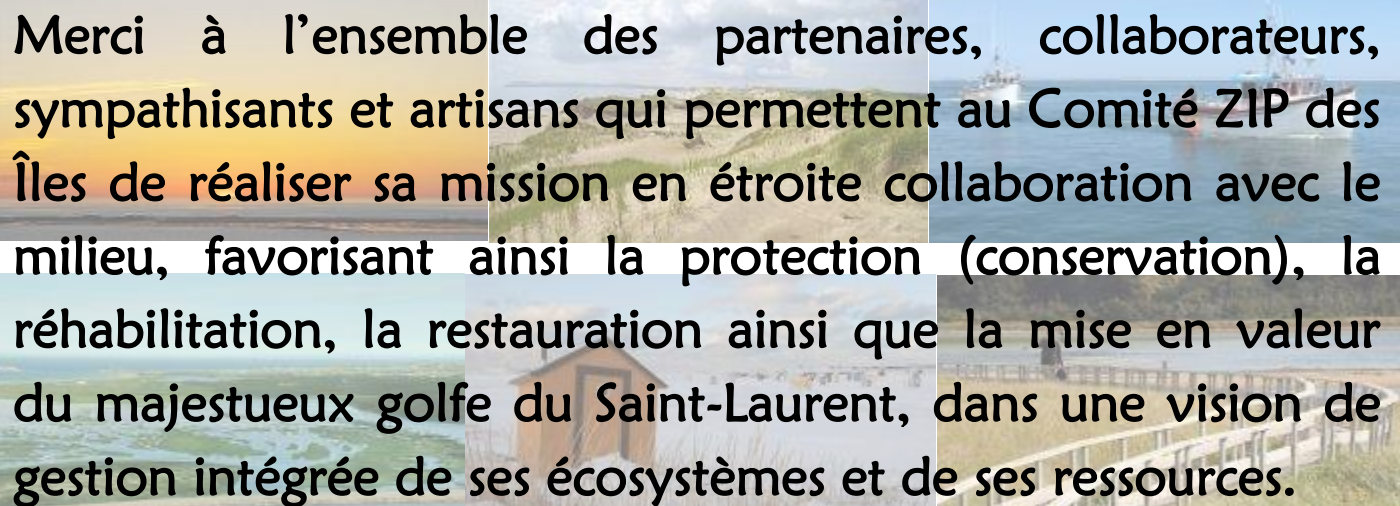
REMISE EN ÉTAT ET AMÉLIORATION D'INFRASTRUCTURES RÉCRÉATIVES COMMUNAUTAIRES AUX ÎLES

Mené de concert avec la Société de conservation des Îles, la Municipalité des Îles et le Comité ZIP des Îles, ce projet, coordonné par Attention Fragîles, vise l'amélioration ou la remise d'infrastructures communautaires et publiques telles que des accès au littoral et des pistes cyclo-pédestres. Parmi les 16 sites identifiés, 10 infrastructures ont été aménagées par Attention Fragîles, 3 par le Comité ZIP, 1 par la Société de conservation et 2 par le Regroupement Loisirs des Îles. Concrètement, les travaux comprennent la réparation des infrastructures, la mise aux normes de sécurité des infrastructures, l'aménagement dunaire visant à améliorer la pérennité des installations et l'installation de panneaux visant à encadrer la circulation des utilisateurs et à les sensibiliser à l'importance de respecter les règles de bonne conduite.



SUIVIS DES COURS D'EAU

Découlant de projets d'aménagement en cours ou antérieurs réalisés par des tiers dans des cours d'eau ciblés sur le territoire, le Comité ZIP mènera des travaux ponctuels printaniers et estivaux de suivi et de caractérisation biophysique de cours d'eau, de montaison et de frai de l'éperlan Arc-en-ciel.



Merci à l'ensemble des partenaires, collaborateurs, sympathisants et artisans qui permettent au Comité ZIP des Îles de réaliser sa mission en étroite collaboration avec le milieu, favorisant ainsi la protection (conservation), la réhabilitation, la restauration ainsi que la mise en valeur du majestueux golfe du Saint-Laurent, dans une vision de gestion intégrée de ses écosystèmes et de ses ressources.



Au plaisir de poursuivre nos activités avec vous de manière concertée car, votre implication FAIT toute une différence!



Comité ZIP des Îles-de-la-Madeleine
209-330, chemin Principal
Cap-aux-Meules, Qc, G4T 1C9
Téléphone: 418-986-6633
Courriel: info@zipdesiles.org
Site électronique: <http://www.zipdesiles.org>
Facebook: <https://www.facebook.com/ComiteZipDesIles>