

# ASSEMBLÉE GÉNÉRALE ANNUELLE

Château Madelinot  
323 chemin Principal, Cap-aux-Meules

Le 16 juin 2011 à 18 heures



## RAPPORT D'ACTIVITÉS

COUVRANT LA PÉRIODE DU

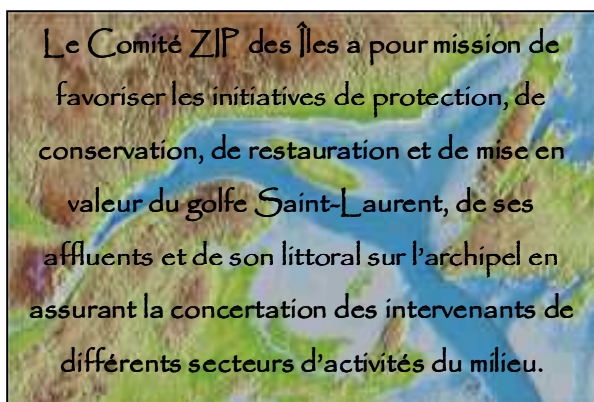
1<sup>er</sup> AVRIL 2010 au 31 MARS 2011

Comité Zone d'Intervention Prioritaire  
des Îles-de-la-Madeleine  
330-209, Chemin Principal  
Cap-aux-Meules, Qc, G4T 1C9  
418-986-6633  
[www.zipdesiles.org](http://www.zipdesiles.org)  
[direction@zipdesiles.org](mailto:direction@zipdesiles.org)



## SOMMAIRE

<i>L'Organisme-Le Conseil d'administration.....</i>	<i>3</i>
<i>L'Organisme-L'Équipe de travail .....</i>	<i>4</i>
<i>L'Organisme-Qui est-il?.....</i>	<i>5</i>
<i>L'Organisme-Les projets réalisés en 2010 et 2011 .....</i>	<i>6</i>
<i>L'Organisme-Les principales activités de concertation .....</i>	<i>11</i>
<i>L'Organisme-Quelques autres implications .....</i>	<i>18</i>
<i>L'Organisme-Les activités prévues en 2011-2012 .....</i>	<i>20</i>
<i>Merci à nos collaborateurs et partenaires .....</i>	<i>24</i>



**Rédaction :** M. Yves Martinet, Directeur

**Relecture :** Mme Lucie d'Amours, Vice-présidente

Mme Catherine Joyal, Secrétaire

Mme Mélanie Poirier, Coordonnatrice de projets

## L'ORGANISME - LE CONSEIL D'ADMINISTRATION

Le CA du Comité ZIP des Îles est constitué de 14 représentants issus de 12 secteurs d'activités sur l'archipel. Deux membres de soutien sont également invités à accompagner l'organisme dans sa mission. Un Conseil Exécutif (CE), formé de quatre administrateurs, a pour principal mandat de supporter la direction en ce qui a trait à l'aspect « Administratif » de l'organisme. Les administrateurs de la dernière année financière étaient :

- ✓ **M. Anatole Chiasson** (CE) - Président, Secteur Associations et clubs intéressés;
- ✓ **Mme Lucie d'Amours** (CE) - Vice-présidente, Secteur Population;
- ✓ **Mme Marie-Claude Miousse** (CE) - Trésorière, Secteur Public et parapublic;
- ✓ **Mme Catherine Joyal** (CE) - Secrétaire, Secteur Environnement;
- ✓ **Mme Dominic Cyr** (CE) - Administratrice, Secteur Population;
- ✓ **M. Gaston Bourque** - Administrateur, Secteur Santé;
- ✓ **M. Louis Fournier**, Administrateur, Secteur Industriel;
- ✓ **Mme Denyse Hébert**, Administratrice, Secteur Aquaculture;
- ✓ **Mme Élaïne Richard**, Administratrice, Secteur Agriculture;
- ✓ **M. Frédéric Côté** - Administrateur, Secteur Récréotourisme;
- ✓ **Mme Marie Landry**, Administratrice, Secteur Municipal;
- ✓ **Mme Danielle Giroux**, Administratrice, Secteur voué à l'organisme Attention Fragîles;
- ✓ **Mme Lise Arsenaault**, Administratrice, Secteur Tourisme;
- ✓ **Poste vacant**, Administrateur, Secteur Pêches;
- ✓ **M. Gaston Lapierre** - Membre de soutien;
- ✓ **M. Léopold Lapierre** - Membre de soutien.

**Poste en élection en 2011**

Au cours de la dernière année, en plus de l'AGA, le CA s'est rencontré à cinq reprises (le 30 avril, 21 mai, 15 octobre et le 20 novembre 2010 ainsi que le 20 janvier 2011). En novembre dernier, plusieurs administrateurs ont pris part à une visite de terrain dans la portion Centre-Ouest de l'archipel afin de voir des travaux réalisés par l'organisme ou des points d'intérêts associés aux priorités de l'organisme. Quant au CE, il s'est réuni à trois occasions (le 30 juillet et 21 octobre 2010 de même que le 22 février 2011). D'autres rencontres informelles ou échanges personnalisés, par téléphone ou courriel, ont aussi permis aux administrateurs de suivre de près les activités de concertation menées par l'organisme. Au cumul, c'est plus de **380 heures de bénévolat** que les administrateurs ont consacré à l'organisme. Merci pour cette implication volontaire au profit du Comité ZIP des Îles et de notre environnement marin!

L'année fut notamment marquée par les démarches liées au renouvellement de la Phase V du Plan Saint-Laurent, ainsi qu'au programme ZIP qui en découle. Tant la direction que les administrateurs ont consacré de nombreux efforts à cet élément fondamental. Bien que l'entente conjointe entre Environnement Canada et le Comité ZIP ne soit pas encore signée, une récente correspondance mentionne le renouvellement prochain de celle-ci au cours des semaines à venir. Notons qu'un important changement « administratif » y sera apporté : le financement « statutaire » sera remplacé par un financement potentiel sous forme de contribution, jusqu'à concurrence de la même valeur à condition que ces déboursés soient justifiés par des actions de concertation. De gros défis, mais non insurmontables nous attendent donc en cette nouvelle année! Parmi les autres dossiers d'intérêt, intimement lié au Plan Saint-Laurent, notons la gouvernance de l'eau au Québec.

## L'ORGANISME - L'ÉQUIPE DE TRAVAIL

La dernière année d'activités de l'organisme fut gérée par M. Yves Martinet, Directeur et de Mme Helene Tivemark, Directrice-adjointe. Cette dernière a cependant quitté ses fonctions en décembre dernier afin de relever de nouveaux défis professionnels au pays de ses origines, par l'entremise du MSC (Marine Stewardship Council). Un organisme mondialement reconnu en écocertification lié aux pêcheries durables. Mme Mélanie Poirier rejoignit l'équipe à ce même moment, à titre de Coordinatrice de projets. En lien avec les activités menées par l'organisme, les personnes suivantes ont également œuvré au sein de l'organisme de façon contractuelle durant l'année.

**Mme Mélanie Poirier**, Chargée du Projet « Mise en valeur du milieu naturel madelinot »;

**M. Luc Longuépée**, Technicien du Projet « À la rescousse de nos précieux cours d'eau! »;

**M. Jonas Sahlin**, Chargé du Projet « Amélioration de l'habitat pour les huîtres aux Îles »;

**M. Daniel Gaudet**, Technicien du Projet « Mise en valeur du milieu naturel madelinot »;

**M. Bruno Savary**, Chargé du Projet « À la rescousse de nos précieux cours d'eau! »;

**Mme Michèle Rivest**, Service de Tenue de livres.

**M. Stéphane Lapierre**, Expert comptable de la firme Cyr, Landry, Lapierre CA Inc.

*Cette année encore l'organisme a pu profiter d'employés dévoués et professionnels qui ont su manœuvrer judicieusement dans ce travail de « concertation » avec les acteurs locaux, régionaux et provinciaux. Cette façon de faire constitue un élément clé visant l'avancement des actions identifiées par la population madelinienne.*

*Le très large mandat de l'organisme, couplé à l'omniprésence de la notion de concertation qui en oriente ses activités, exige nettement plus de moyens pour être optimale sur le terrain. L'équipe est donc régulièrement supportée par l'implication de personnes bénévoles ou contractuelles de courte durée. Nous disons donc un immense merci aux membres des comités de gestion des plans d'eau intérieurs, au personnel enseignant du domaine « biologie » du Campus collégial et de l'École Polyvalente des Îles, à Mme Marie-France Lapierre pour sa généreuse participation à l'activité « À la découverte de la zostère marine », à Mme Patti Arnold, M. Donald Leblanc, M. André Poirier et à plusieurs autres.*

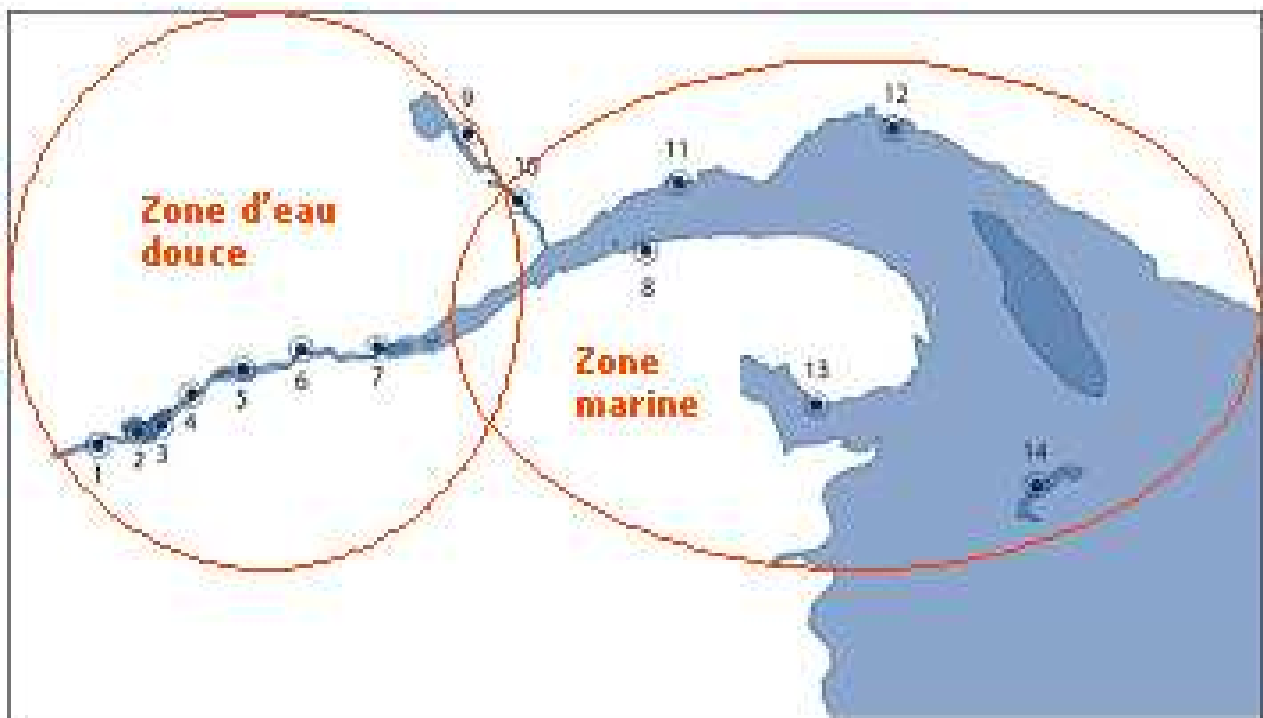
*Enfin, un remerciement particulier à diverses instances et leurs représentants qui nous épaulent d'une manière ou d'une autre durant nos multiples projets. Merci notamment à la Municipalité des Îles, aux élus politiques, aux ministères provinciaux et fédéraux, aux organismes (Caisse Desjardins, CLD des Îles, CREGIM, Tourisme Îles de la Madeleine, RéUtiles, etc.), aux médias (Le RADAR, CFIM, TVI, Radio-Canada radio et télévision, CBC Québec, etc.) à la population locale ainsi qu'à l'ensemble de nos partenaires...*

*Merci à vous toutes et tous !*



## L'ORGANISME - QUI EST-IL ?

Le Comité ZIP (Zone d'Intervention Prioritaire) des Îles-de-la-Madeleine fait partie d'un réseau québécois de 13 comités ZIP situés le long du fleuve, l'estuaire et le golfe Saint-Laurent. Les comités ZIP sont issus du Programme Plan Saint-Laurent - une entente interministérielle entre Environnement Canada et le Ministère de l'Environnement du Québec. Les comités ZIP sont des organismes de concertation en environnement, sans but lucratif, dont le rôle principal est de promouvoir la connaissance du Saint-Laurent et de favoriser des initiatives locales de protection, de restauration, de conservation et de mise en valeur des usages et des ressources qui lui sont associés. Incorporé en octobre 1999, le Comité ZIP des Îles regroupe des intervenants de 12 secteurs locaux différents. L'orientation prise par l'organisme et les actions qui en découlent proviennent d'une consultation publique ayant conduit à la création du P.A.R.E. (Plan d'Action et de Réhabilitation Écologique des Îles-de-la-Madeleine). De plus, en tant que coordonnateur désigné à la gestion intégrée des initiatives liées aux principaux plans d'eau intérieurs de l'archipel, le Comité ZIP s'est donné une stratégie de réalisation des priorités émises par quelques dizaines d'usagers siégeant sur ces comités. Le Comité ZIP est principalement impliqué dans des dossiers liés aux usages, aux habitats sensibles et à la qualité des eaux madeliniennes. Les milieux d'intervention du Comité ZIP des Îles sont les berges, les plans d'eau intérieurs (baies, lagunes, lacs, étangs, etc.), les milieux humides (étangs, marais, marécages, tourbières, etc.), les ruisseaux ainsi que les eaux ceinturant l'archipel dans un rayon d'environ 100 km.



- |                       |                                   |                             |
|-----------------------|-----------------------------------|-----------------------------|
| 1. Haut Saint-Laurent | 6. Les Deux Rives                 | 11. Rive nord de l'estuaire |
| 2. Ville-Marie        | 7. Québec et Chaudière-Appalaches | 12. Côte-Nord du Golfe      |
| 3. Jacques-Cartier    | 8. Sud-de-l'Estuaire              | 13. Baie des Chaleurs       |
| 4. Des Seigneuries    | 9. Alma-Jonquière                 | 14. Îles-de-la-Madeleine    |
| 5. Lac Saint-Pierre   | 10. Saguenay                      |                             |

# L'ORGANISME - LES PROJETS RÉALISÉS EN 2010-2011

## Projet « Mise en valeur du milieu naturel madelinot »

Durant la dernière décennie avec l'aide de nombreux collaborateurs, l'organisme a procédé à plusieurs activités de nettoyage de déchets présents dans les plans d'eau, les milieux humides et sur les berges de l'archipel. Suite à certaines observations, la problématique des « dépotoirs clandestins » en milieu naturel est apparue comme un phénomène d'importance. Compte tenu de la petitesse et la fragilité du territoire, de l'importance qu'à un environnement sain pour la biodiversité, la santé et le plaisir de se divertir au grand air, des efforts ont été poursuivis en 2010.

Ce projet de 20 semaines a été mené par Mélanie Poirier, Chargée de projet, accompagné de Daniel Gaudet, Technicien. Il a permis de cibler 43 sites, de petite et grande envergure, afin d'y recueillir les débris. Plus de 103 tonnes de matériaux éliminables, recyclables, de matières dangereuses et de contaminants ont pris leur voie de traitement respective. Conjointement, plusieurs activités éducatives et communautaires (capsules, conférences, appui à l'initiative 0 déchet de la fête champêtre, nettoyage avec classes d'étudiants, activités éducatives pour la semaine québécoise de réduction des déchets, etc.) ont permis de sensibiliser directement plus de 900 madelinots, petits et grands, au phénomène, sans compter l'influence qu'eurent la couverture médiatique et les outils de

sensibilisation sur l'ensemble de la population. Un travail de concertation avec différents groupes a permis de discuter de la problématique des *dépotoirs clandestins* et d'enrichir les réflexions sur les solutions possibles et les recommandations permettant de freiner le phénomène.



Ce projet a bénéficié d'un appui financier de 49 184\$, dont 36 650\$ du programme ÉcoAction d'Environnement Canada et 12 624\$ de la Municipalité des Îles via le Programme de mise en valeur du milieu forestier - Volet II, du Ministère Ressources naturelles et Faune Québec. De plus, il fut supporté à hauteur de 22 810\$, par l'entremise de services ou de prêt d'équipements offerts par la municipalité des Îles, Transports Québec, la municipalité de Grosse-Île, la Commission scolaire des Îles, le Campus des Îles, Attention FragÎles, la Société de conservation des Îles, Diffusion communautaire des Îles-CFIM ainsi que les cinq comités de gestion des plans d'eau intérieurs des Îles. Merci particulièrement à Benoit Boudreau ainsi qu'aux travailleurs sylvicoles : Guy Lapierre, Donald Leblanc et Yvon Bourgeois qui ont participé activement au projet et permis de dépasser les résultats escomptés.



## Projet « À la rescousse de nos précieux cours d'eau ! »

Voilà déjà plus de dix ans que le Comité ZIP œuvre pour l'harmonisation des activités anthropiques avec le milieu naturel des Îles. Sur l'archipel, l'importance des quelque cent cours d'eau qui sillonnent le territoire est indéniable et capitale au maintien de la biodiversité, l'équilibre hydrique et la qualité de vie des madelinots. Dernièrement, des observations ont démontré la vulnérabilité de ces milieux naturels face à certaines activités anthropiques liées entre autres à l'aménagement et au développement du territoire, démontrant de ce fait la nécessité d'un travail permettant la concertation entre les différents acteurs du milieu et la mise en valeur des cours d'eau.



Ce projet de 26 semaines, a été mené par Bruno Savary, Chargé de projet, assisté Luc Longuépée, Technicien. Il avait pour but de dresser un

bilan de santé de treize principaux ruisseaux reconnus pour leur qualité d'habitat ou de frayère pour l'éperlan arc-en-ciel. De concert avec les intervenants concernés, un plan de

conservation applicable à l'ensemble des cours à été réalisé. De plus, une campagne de sensibilisation s'est tenue via des présentations interactives en milieu scolaire, la réalisation d'un reportage télévisuel, la diffusion d'une capsule radiophonique ainsi que la création et de panneaux d'identification et de mise en valeur de certains cours d'eaux hautement fréquentés ont aussi eu lieu.

Ces travaux ont été possibles grâce au support financier de 37 053\$ du Programme Interaction Communautaire, de 1 500\$ du Conseil régional de l'environnement Gaspésie - les Îles de 1 050\$ de la Municipalité des Îles par le biais du Programme de mise en valeur du milieu forestier - Volet II, du Ministère Ressources naturelles et Faune Québec. Le projet a également été supporté techniquement à hauteur de 12 810\$ par l'entremise de services offerts par la municipalité des Îles, Transports Québec, le Ministère du Développement durable, de l'Environnement et des Parcs du Québec, Pêches et Océans Canada, Diffusion communautaire des Îles-CFIM, l'Association des Chasseurs et des Pêcheurs Sportifs des Îles et le Regroupement des Pêcheurs d'Éperlans des Îles. D'autres intervenants du milieu ont aussi été rencontrés en cours du projet (ministères, organismes, propriétaires, etc.).

Veuillez noter que l'ensemble des documents produits par le Comité ZIP est accessible à tous soit par le biais du lien électronique suivant : [www.zipdesiles.org/publications.htm](http://www.zipdesiles.org/publications.htm) ou directement à ses bureaux (330 chemin Principal, bureau 209, Cap-aux-Meules) pour consultation.

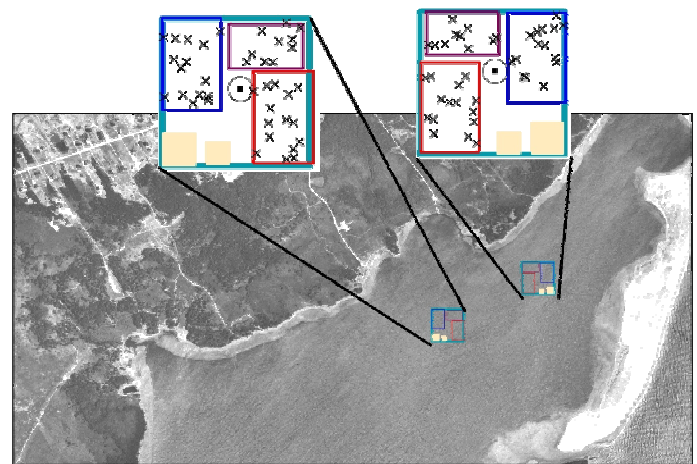


## Projet « Amélioration de l'habitat pour l'huître à l'Est des Îles »



Ce projet a suivi son cours pour la troisième année consécutive, toujours mené par Jonas Sahlin, Chargé de projet et responsable d'en assurer la mise en œuvre. Les travaux se sont déroulés sur une vingtaine de semaines, réparties entre les mois de mai et de décembre 2010. Précisons que le Comité ZIP agissait ici en tant qu'exécutant pour le compte de l'entreprise *Mines Seleine*, qui est le promoteur dans le cadre d'un projet de compensation faisant suite à l'immersion en mer de sédiments issus de travaux de dragages. Ces travaux effectués occasionnellement par la compagnie dans le chenal de la lagune de la Grande-Entrée a pour but de rendre l'accès à ses installations portuaires sécuritaires et rentables. Plusieurs ressources humaines de l'Est des Îles (plongeurs, technicien de terrain, ouvriers) ont contribué à l'atteinte des objectifs ciblés par le projet, dont entres-autres Normand Déraspe, Adrien Bénard, Mario Cyr, et Carlo Éloquin.

Sous l'égide d'un comité technique, et en complémentarité avec le Comité de gestion du bassin aux Huîtres, le Comité ZIP a participé à l'élaboration et à la mise en œuvre de l'ensemble des travaux de terrain. Le projet aura permis la mise en place d'un substrat de coquilles favorisant la biodiversité, l'ensemencement de quelques dizaines de milliers de petites huîtres en vue d'aider la reproduction ainsi qu'un suivi des paramètres physico-chimiques du bassin et de la reproduction d'huîtres. Le projet, évalué à environ 37 195\$ pour la portion qui touche l'organisme, s'intègre aux efforts menés durant la dernière décennie par le Comité de gestion du bassin aux Huîtres et du Comité ZIP, visant la régénération des huîtres pour permettre un retour de la cueillette récréative traditionnelle pour la population de l'Est de l'archipel. Ce projet pourrait prendre fin en juin 2011.



### Légende

- Sites d'aménagement 2009 et 2010
- Aire d'épandage de mactres 2010 (2400 m<sup>2</sup>)
- Aire d'épandage coquille de mactre 2010 (1500 m<sup>2</sup>)
- Aire d'épandage de coquilles d'huîtres 2010
- × Stations de suivi 2010
- Aire d'épandage 2009
- ⊙ Point de repavage 2009





## Projet de recherche ARUC-DCC

Pour la seconde année, le Comité ZIP des Îles a poursuivi son implication avec ARUC-DCC, projet dans lequel il s'est impliqué pour cinq années consécutives à raison de 4 800\$/an en nature (temps en ressources humaines). Ce vaste projet de l'Alliance de Recherche Universités-Communautés, intitulé « *Défis des communautés côtières de l'estuaire et du golfe du Saint Laurent à l'heure des changements climatiques (ARUC-DCC)* » est financé par le Conseil de recherche en sciences humaines du Canada (CRSH).

Ce projet de recherche est codirigé par l'Université du Québec à Rimouski (UQAR) et la Coalition pour la viabilité du sud du golfe du Saint-Laurent et, est mené en partenariat avec une vingtaine d'acteurs scientifiques et communautaires du Québec, des maritimes et de l'Ontario. Il vise à allier la connaissance scientifique au savoir local pour favoriser la résilience et l'adaptation des populations côtières à l'égard des changements climatiques. Il se penchera sur les défis auxquels font face les communautés de l'estuaire et du golfe du Saint-Laurent qui sont liés aux changements rapides liés au climat. Cette Alliance de Recherche Universités-Communautés (ARUC) implique et crée de nouveaux partenariats entre les membres dans le système Saint-Laurent. Elle comprend neuf partenaires communautaires (Coalition-SGSL, Mi'kmaq Confederacy of Prince Edward Island, Comité ZIP des Îles, Conseil de bassin versant de la rivière Bonaventure, Stratégies Saint-Laurent, Regroupement des organismes de bassins versants, Agence de la santé et des services sociaux de la Côte-Nord, Réseau de recherche

sur les océans du Canada et l'Observatoire Global du Saint-Laurent) et 22 chercheurs des universités de l'Île-du-Prince-Édouard, du Nouveau-Brunswick, du Québec et de l'Ontario.

En décembre 2010, à la suite d'un appel de projets de recherche, le projet intitulé « Tournée des cantons » qu'a mené l'organisme Attention Fragîles en lien avec la problématique d'érosion côtière a pu bénéficier d'un support scientifique de l'ARUC-DCC. Au cours des derniers mois, un comité Directeur a été formé afin d'orienter les activités liées au projet, de même que pour élaborer un projet longitudinal qui touchera principalement huit communautés riveraines. Un nouvel appel de projets devrait être annoncé prochainement. Depuis le début des travaux, **une rencontre** sous forme d'Assemblée Générale Annuelle (AGA) a eu lieu à l'Université de Moncton les 27 et 28 août 2010, où les participants ont pu se rencontrer, échanger et prendre part à des formations en lien avec le projet (cartographie des incidences, etc.). Le Directeur du Comité ZIP des Îles a assisté à ces événements et a pris part aux nombreux échanges courriel associés au projet.

Cette collaboration constitue pour le Comité ZIP une possibilité d'apprentissage liée au renforcement des capacités de réseautage. Elle permettra également de contribuer à la recherche sur la résilience côtière qui sera utile aux décideurs des collectivités de notre région, tout en nous aidant à atteindre nos objectifs et notre mandat constitutionnels.

## Projet « Tournée des cantons »

Le Directeur et la coordonnatrice de projets ont participé activement au projet « Tournée des cantons » d'Attention Fragîles, qui fut réalisé en collaboration avec les Municipalités des Îles et de Grosse-Île, l'ARUC-DCC, le Ministère de la Sécurité Publique, le groupe OURANOS et le Comité ZIP des Îles avec, pour principal partenaire financier le Programme Interaction Communautaire. Le principal objectif était de pérenniser les retombées environnementales et sociales en explorant une nouvelle façon de mobiliser le public à s'engager dans un projet commun. Ainsi, **treize rencontres** publiques

d'informations et d'échanges ont été tenues dans les différents cantons de l'archipel, en lien avec la problématique de l'érosion côtière. Diverses informations connues à ce jour sur le sujet ont pu être transmises aux participants et, ces derniers ont pu partager leurs observations, leurs inquiétudes et émettent leurs suggestions pouvant atténuer la problématique. Des sommaires de rencontres et un bilan de projet, produits par l'organisme promoteur, Attention Fragîles devraient prochainement être disponibles à la population.

## Un stagiaire parmi nous

Bonne continuation dans ses études au jeune Bob Ward-Leblanc qui, dans le cadre du cours *Projet Personnel d'Orientation* (PPO) du troisième secondaire de l'École polyvalente des Îles, a réalisé un stage d'une journée au sein du Comité ZIP des Îles, le 16 mars dernier.

Suite aux travaux réalisés lors de ce stage, Bob a démontré un vif intérêt pour la géomatique et écologie.

Merci Bob et bonne continuité !



## L'ORGANISME - LES PRINCIPALES ACTIVITÉS DE CONCERTATION

Bien que rattaché au Plan Saint-Laurent, outre ses activités concertatives avec le milieu, année après année, le Comité ZIP s'efforce de réaliser des actions concrètes sur l'archipel, lesquelles actions sont issues d'un travail de concertation préalable avec les divers acteurs du milieu (population, jeunes, organismes, ministères, utilisateurs, etc.). Pour mener ces activités, un partenariat solide doit être créé de sorte à favoriser l'acceptation des projets ciblés par les divers programmes de financement des domaines public et privé. Les priorités du milieu constituent donc la base sur laquelle l'organisme mène à bien son mandat et ses projets.

Par l'entremise de son mandat de concertation, le Comité ZIP orchestre des activités liées à l'environnement et aux usages qui lui sont inhérents. Il participe également à de nombreux projets et/ou activités qui sont menés par d'autres organismes et instances et ce, à l'échelle locale, régionale et nationale. L'organisme est notamment présent au sein de conseils d'administration de quelques autres organismes ainsi qu'à plusieurs tables de concertation, de nature socio-économique, politique ou environnementale, qui sont en lien avec son mandat. En raison des

équipements informatiques et l'expertise acquise depuis la dernière décennie, l'organisme offre régulièrement divers services techniques à coût très avantageux pour l'ensemble de la population des Îles tels que des services en géomatique (cartographie), de caractérisation de terrain, de numérisation, d'impressions de grands formats, etc.

Malgré des moyens réduits depuis 2008, le Comité ZIP s'affaire à garder actifs les comités de gestion des cinq principaux plans d'eau intérieurs et à poursuivre son rôle de coordonnateur, confié en 2001 par les cinq initiatives en question. Ces comités regroupent divers représentants d'usagers volontaires représentatifs du milieu, qui constituent pour l'organisme des piliers dans la communauté en ce qui a trait notamment, à l'échange d'information et aux relations entre intervenants, usagers et organismes.

Dans les pages suivantes, vous pourrez prendre connaissance des principales activités de concertation auxquelles l'organisme a participé de manière active dans la dernière année. **Vingt-trois rencontres** ont été tenues par l'entremise d'implications au sein de conseils d'administration d'organismes qui œuvrent en liens avec le Comité ZIP des Îles.

## Conseil d'administration de Stratégies Saint-Laurent



De gauche à droite : Louis Charest, Claudette Vilenneuve, Pierre Lacroix, Marie-Claude Cousin, Yves Martineau et Marie Lagier (directrices générales). Absente : Claire Lachance.

Le Directeur du Comité ZIP des Îles occupe l'un des sept sièges du conseil d'administration de Stratégies Saint-Laurent (SSL) et, agit à titre de Vice-président de la zone marine où, son mandat renouvelable prend fin en mai 2011. Créé en 1989 et reconnu depuis 1995 comme collaborateurs privilégiés du Canada et du Québec dans le cadre de l'Entente Canada-Québec sur le Saint-Laurent (Plan Saint-Laurent), Stratégies Saint-Laurent est

un organisme sans but lucratif (OSBL) qui regroupe les comités de zones d'intervention prioritaire (ZIP) du Québec. Sa principale mission est de favoriser la participation des collectivités riveraines dans la protection, la réhabilitation et la mise en valeur du Saint-Laurent.

Durant la dernière année, **cinq rencontres** (26 avril, 27 mai, 13 septembre et le 27 octobre 2010, ainsi que le 15 février 2011) ont été tenues par téléphone où à Québec, en plus de l'AGA qui a eu lieu le 29 mai 2010. Par le biais d'une rencontre tenue le 28 mai en présence d'experts, des ateliers de formation et d'échanges ont eu au sujet de l'exploration et de l'exploitation des hydrocarbures.

En ce qui a trait à la commission des ZIP en zone marine, plusieurs rencontres téléphoniques et échanges de courriel ont eu lieu en lien avec certains enjeux prioritaires et certaines actions concertées ont été posées (communiqués de presse, entrevues médiatiques, etc.).

Pour obtenir plus d'information sur l'organisme, suivez le lien suivant : [www.strategiessl.qc.ca](http://www.strategiessl.qc.ca)

## Conseil d'administration du Conseil régional de l'environnement Gaspésie-les Îles

À la suite d'une recommandation du Groupe de référence en environnement des Îles à l'automne 2009, le Directeur du Comité ZIP occupe un siège voué à l'environnement pour l'agglomération des Îles. Ce poste renouvelable prend fin en juin prochain, lors de l'Assemblée Générale Annuelle de l'organisme qui aura lieu sur l'archipel. Le CREGIM est un organisme sans but lucratif qui œuvre à la protection de l'environnement et qui a pour mandat d'informer, de sensibiliser et de conseiller les intervenants du milieu dans les dossiers environnementaux et de développement durable tout en protégeant ses ressources naturelles. Le CREGIM fait partie d'un réseau de conseils régionaux de l'environnement (CRE) qui est chapeauté par le Regroupement national des Conseils régionaux de l'environnement du Québec (RNCREQ), qui vise à protéger l'environnement et à promouvoir le

développement durable dans une perspective de défense de l'intérêt public.

Durant la dernière année, **cinq rencontres** du Conseil d'administration ont été tenues à distance (28 avril, 13 juillet, 22 septembre et 9 novembre 2010 ainsi que 8 mars 2011). Dans le cadre du projet « Des rendez-vous de l'énergie », le Comité ZIP des Îles a aussi accompagné le CREGIM dans la réalisation d'un Ciné-Débat « À sec : Le crash pétrolier » aux Îles le 29 novembre 2010. De nombreux suivis ont aussi été nécessaires afin d'assurer l'esprit de concertation visant à orienter les actions de l'organisme dans différents enjeux d'importance (exploration et exploitation d'hydrocarbures, gestion des ressources naturelles, etc.). Pour obtenir plus d'information sur l'organisme, suivez le lien suivant : [www.cregim.org](http://www.cregim.org)



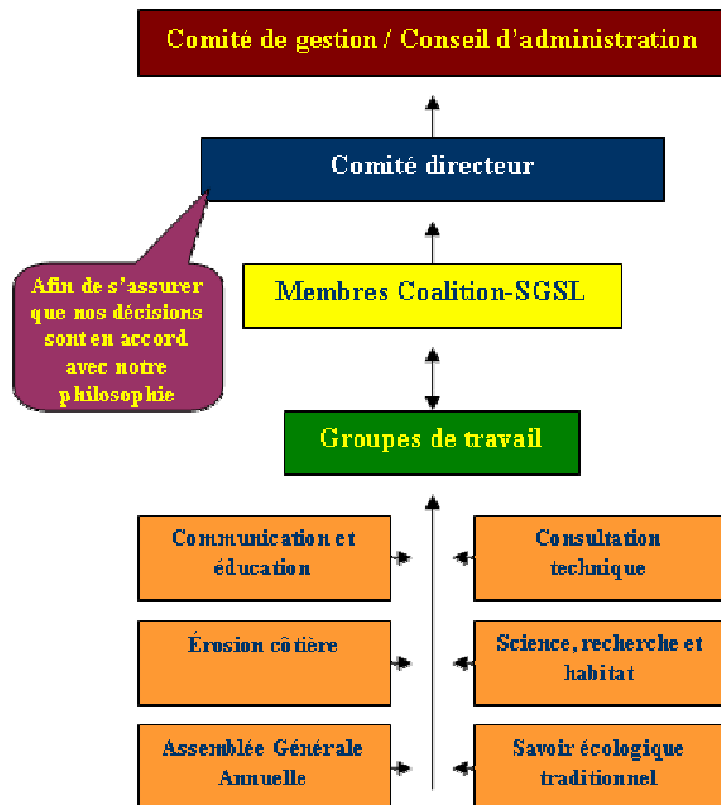
## Comité Directeur de la Coalition pour la viabilité du sud du golfe du Saint-Laurent

Fondée en novembre 1999, la Coalition est un organisme à but non lucratif constitué d'un groupe d'intervenants régionaux du sud du Golfe du Saint-Laurent, soit la région qui borde la Nouvelle-Écosse, le Nouveau-Brunswick, l'Île-du-Prince-Édouard et le Québec. Son but principal est de promouvoir la viabilité à long terme de la région du sud du Golfe du Saint-Laurent en établissant une saine interaction entre les facteurs économiques, sociaux et environnementaux.

Depuis l'automne 2010, le Directeur du Comité ZIP siège sur le Comité Directeur de la Coalition, à titre de représentant québécois du domaine communautaire. Depuis ce temps, ce comité d'orientations s'est réuni, par l'entremise d'un

service de communication électronique multi usagers, à **trois reprises** (10 septembre et 10 décembre 2010 ainsi que 4 mars 2011). De nombreux échanges téléphoniques et courriels ont aussi permis le partage d'idées et d'informations sur des sujets d'intérêt communs (exploration et exploitation des hydrocarbures dans le golfe du Saint-Laurent, etc.). Le Directeur du Comité ZIP fait également partie d'un petit comité de travail mandaté pour orchestrer la prochaine Assemblée Générale Annuelle de l'organisme, de concert avec les membres du Comité Directeur. Notons que cet événement aura lieu dans l'archipel, du 16 au 18 juin 2011. Pour obtenir plus d'informations sur l'organisme, suivez le lien suivant : [www.coalition-sgsl.ca/fr\\_index.php](http://www.coalition-sgsl.ca/fr_index.php)

### Nos structures internes



## Comités de gestion des plans d'eau intérieurs des Îles

Depuis leur création en l'an 2000 suite à une initiative du Comité ZIP des Îles, supporté par diverses instances, ces cinq tables de concertation sont toujours actives dans le milieu. Avec peu de moyens, le Comité ZIP tente d'apporter du support et de partager des informations lorsqu'opportun, avec ces entités volontaires et représentatives du milieu. Celles-ci sont d'ailleurs toujours reconnues par la municipalité des Îles et par diverses instances provinciales et fédérales, qui au besoin, désirent profiter de cette plateforme consultative. Le principal but de ces groupes est de favoriser l'acquisition et le partage des connaissances associées aux plans d'eau intérieurs (baie du bassin, baie du Havre aux Basques, lagune du Havre aux Maisons-baie du Cap Vert, lagune de la Grande Entrée et le bassin aux Huîtres), d'assurer le maintien des usages et la pérennité des ressources naturelles en respect

de l'environnement et cela, dans une optique de développement durable. Ainsi, **deux rencontres** ont eu lieu avec le Comité de gestion du bassin aux Huîtres (2 mai et 16 novembre 2010). De plus, un documentaire a été diffusé le 21 février 2010 par La semaine verte, émission présentée à Radio-Canada, pour mettre en lumière les actions menées par le Comité ZIP de pair avec le Comité de gestion du bassin aux Huîtres, disponible à l'adresse suivante : [www.radio-canada.ca/audio-video/pop.shtml?urlMedia=http://www.radio-canada.ca/Medianet/2011/CBFT/LaSemaineVerte201102121700.aspx](http://www.radio-canada.ca/audio-video/pop.shtml?urlMedia=http://www.radio-canada.ca/Medianet/2011/CBFT/LaSemaineVerte201102121700.aspx) (voir le second segment de l'émission). En guise de suivi sur les priorités d'actions ciblées par les comités de gestion lors de la dernière décennie, plusieurs démarches ont été menées ou poursuivies par le Comité ZIP (réouverture du Havre aux Basques, Accès au St-Laurent, etc.).

## Comité de travail sur les hydrocarbures

Ce comité mené par l'Agglomération des Îles, regroupe une vingtaine d'intervenants des secteurs économiques, sociaux et environnementaux et a pour but d'échanger, d'analyser et si possible de trouver des consensus en lien avec un potentiel développement de la filière des hydrocarbures aux Îles et dans le golfe du Saint-Laurent. Ce comité a été encore très actif durant la dernière année où, **dix rencontres** ont eu lieu (19 mai, 2 juin, 12 juillet, 18 août, 26 septembre, 10 et 19 novembre 2010 ainsi que, 10, 23 et 28 mars 2011).

Initié par cette table de concertation, un forum interprovincial s'est tenu dans l'archipel les 8 et 9 avril 2010, rassemblant plus d'une centaine de participants, en provenance de divers horizons (municipal, pêche, environnement, tourisme, économique, etc.) des communautés des cinq provinces riveraines du Golfe du Saint-Laurent (ÎPÉ, NB, NÉ, TN, Qc). Le but visé était de permettre aux principaux concernés de s'informer, d'échanger et si possible de trouver des actions communes à mener afin d'assurer la qualité de vie des collectivités, l'intégrité des eaux du golfe et la pérennité des usages qui y sont liés. L'événement semble avoir été un succès à tous les niveaux, mais le dossier n'est pas clos pour autant. La voie

commune des collectivités concernées doit se poursuivre. Le dossier est très politisé et les collectivités se sentent dépourvues et inquiètes envers un hypothétique développement de cette nouvelle activité dans le golfe et de surcroît, avec l'avènement des changements climatiques. Pour obtenir plus d'information sur l'événement: suivez le lien suivant :

[www.muniles.ca/forumhydrocarbures\\_francais.html](http://www.muniles.ca/forumhydrocarbures_francais.html)

Responsable de l'organisation de cet événement d'envergure, la municipalité des Îles a procédé à l'embauche d'une ressource afin d'orchestrer le tout. Un comité de pilotage du Forum interprovincial sur les hydrocarbures en mer fut mis en place afin de sélectionner, d'orienter et de supporter la ressource embauchée. Ce comité, formé d'une demi-douzaine d'acteurs du Comité de travail sur les hydrocarbures, dont le Directeur du Comité ZIP, s'est réuni à **neuf occasions** (7 juillet, 28 octobre, 15 novembre et 7 décembre 2010, ainsi que 13 janvier, 3 février, 16, 24 et 31 mars 2011). En parallèle, le Directeur a participé à un reportage réalisé par la Fondation David Suzuki sur le sujet, disponible en ligne par le biais du lien suivant :

[www.youtube.com/watch?v=rrIKaU\\_HI3U](http://www.youtube.com/watch?v=rrIKaU_HI3U)

## Comité de travail sur la problématique de protection du milieu dunaire et Table de concertation sur les véhicules hors-route

Durant la dernière année, le Comité ZIP a poursuivi son implication au sein de ces deux Tables de concertation privilégiées, qui sont intimement liées. La première, dite « le comité restreint », regroupe près d'une douzaine d'intervenants et est chapeauté par la municipalité des Îles alors, que le seconde, dit « le comité élargi », rejoint plus d'une quinzaine d'intervenants et est menée par la Conférence régionale des élus. Cette dernière en a reçu le mandat en 2006 par le Ministère des Transports du Québec. Ces comités favorisent l'analyse des divers éléments liés à la problématique de la circulation en milieux sensibles par l'ensemble des acteurs concernés afin d'y trouver d'éventuelles solutions.

Ce dossier, relativement complexe, constitue un enjeu qui dure dans le temps, toutefois les efforts de concertation des acteurs, la volonté politique et la conscience sociale portent à croire que ce dossier est en voie de résolution. Un règlement municipal (Règlement No 2009-09 sur le contrôle de la circulation des véhicules sur les plages, les dunes, le littoral et dans les milieux humides) est d'ailleurs en cours d'application de manière progressive et diverses actions seront menées afin d'assurer l'avancement de la démarche. Des activités d'informations, de sensibilisation, d'aménagement, de balisage et d'identification constituent des éléments indispensables dans ce processus. **Une rencontre** de travail a eu lieu le 17 février 2011.

## Groupe de référence en environnement des Îles

Ce comité de travail, coordonné par la Conférence régionale des élus Gaspésie-Les Îles, regroupe huit représentants d'acteurs du milieu de la municipalité, de l'environnement, de la recherche et du développement du territoire. Le but est avant tout de partager de l'information et d'éviter les duplicata d'actions afin d'optimiser l'harmonisation des activités menées par les divers acteurs, le suivi et la mise à jour des priorités environnementales pour le milieu.

La dernière année fut consacrée principalement, à la réalisation d'un Plan d'Intervention en Environnement (PSIE), démarche initiée par l'organisme Attention Fragiles en accord avec ce

groupe. Ce travail pourrait notamment s'intégrer à une future Politique territoriale en environnement. En complémentarité avec les outils existants, cette démarche devrait favoriser un développement durable du territoire en respect avec l'environnement. Ainsi, durant la dernière année, **treize rencontres** de travail ont été tenues en lien avec la démarche. (10 mai, 16 juin, 17 juin, 20 juillet, 16 septembre, 28 octobre et, 1<sup>er</sup> décembre 2010 ainsi que, 11 janvier, 12 janvier, 19 janvier, 25 janvier, 26 janvier et 7 mars 2011.

## Comité de Gestion Intégré des Matières Résiduelle (CGIMR)

Ce comité de travail constitue un des volets d'un projet mené par le Centre de recherche sur les milieux insulaires et maritimes (CERMIM dans le cadre d'un projet du Programme Laboratoires ruraux. Ce dernier ayant été mandaté à cet effet par la Municipalité des Îles. Celui-ci vise à améliorer le traitement des déchets et de doter la communauté d'éléments novateurs et durables pour une gestion intégrée des matières

résiduelles. Ce groupe de travail est formé d'une quinzaine d'acteurs, qui sont impliqués à divers niveaux. Le Directeur siège sur ce comité en plus des sous-comités voués plus spécifiquement à documenter, orienter et supporter divers projets en matière de réduction/traitement des déchets. Ainsi, **deux rencontres** ont été tenues lors de la dernière année (13 décembre 2010 et 23 mars 2011).

## Table de concertation territoriale pour la réalisation du PRDIRT

Ce comité de travail local et multisectoriel est constitué d'une quinzaine de participants et est mené par la Conférence régionale des élus Gaspésie-Les Îles (CRÉ-GÎM). Celle-ci ayant reçu un mandat à cet effet du Ministère des Ressources Naturelles et de la faune du Québec.

Quelques années après la tenue de la Commission Coulombe en 2004, qui s'est penchée sur l'exploitation forestière au Québec, le Ministère des Ressources Naturelles et de la faune du Québec (MRNF) décidait de mettre en œuvre certaines recommandations de la commission, d'où ont été créées des Commission des Ressources naturelles et du territoire (CRNT) pour les diverses régions de la province, dont une pour la région Gaspésie-Les Îles. Le principal mandat de celle-ci étant de concevoir un Plan régional de développement intégré des ressources et du territoire (PRDIRT) afin d'optimiser les retombées engendrées par ces ressources et d'en favoriser une exploitation pérenne. Les spécificités insulaires et géographiques de l'archipel madelinot, par rapport à la péninsule Gaspésienne, a obligé la réalisation d'un plan spécifique à chacune de ces régions. Localement, le Centre de recherche sur les milieux insulaires et maritimes (CERMIM) a été mandaté afin de réaliser ce document, qui a nécessité la contribution de nombreux acteurs du milieu afin d'entre-autre définir les enjeux, cibler les actions à mener et déterminer les échéanciers de réalisation.

Au cumul **sept rencontres** de travail liées à chacun des enjeux ciblés (faune, mines, territoire, etc.) ont été menées (1er juin, 13 juillet, 7 septembre, 5 octobre, 8 et 30 novembre 2010, ainsi que 18 janvier 2011). Ce plan fut validé puis déposé aux instances concernées.

Bien que menée en parallèles, les démarches gaspésienne et madelinienne n'évoluent pas nécessairement au même rythme mais les deux, ont permis la rédaction d'un plan d'action, lequel va mener prochainement à la rédaction d'un plan de Mise en œuvre de ce plan. Dans la prochaine année, des ressources seront nécessaires afin de permettre l'atteinte des objectifs ciblés et de nombreuses rencontres de travaux avec les partenaires seront à prévoir. Pour obtenir plus d'information sur l'événement, suivez le lien suivant :

[www.cregim.net/CRNT/CRNT/Bienvenue.html](http://www.cregim.net/CRNT/CRNT/Bienvenue.html)

Lors de la période de consultation publique vouée au PRDIRT, le Directeur du Comité ZIP des Îles a participé à un reportage réalisé par la CRÉ-GIM, afin de dresser un portrait des ressources naturelles de l'archipel madelinot. Ce documentaire est disponible en ligne par le biais du lien suivant :

[www.mesressources.net/fr/index.php](http://www.mesressources.net/fr/index.php) et cliquez sur «être un madelinot» et rendez-vous à la minute 7:37.

## Comité Aviseur sur le développement éolien aux Îles

À la suite d'une séance d'information publique tenue dans l'archipel en mars 2004, l'orientation quant à un éventuel développement de la filière éolienne dans l'archipel, a été socialement acceptée et a fait consensus, pour autant que les critères d'acceptabilités soient respectés (localisation et dimensions des structures, optimisation des retombées positives dans le milieu, etc.). Le dossier chemine de façon plus ou moins irrégulière, selon les moments, dépendant possiblement de divers facteurs conjoncturels (disponibilités des fabricants de composantes d'éolienne, spécificités du projet madelinot, coût de production et de vente de l'électricité, etc.). La volonté d'aller de l'avant de la société d'état

semble convaincante, certains processus sont amorcés ou près à l'être (appel d'offres, etc.) et le tout chemine lentement. Le principal but de ce comité multisectoriel consultatif pour la Municipalité des Îles, où siège personnellement le Directeur du Comité ZIP avec une demi-douzaine d'autres représentants des milieux municipal, scientifique, industriel, touristique, et environnemental) est donc de favoriser la réalisation du projet ciblé par la communauté dans l'intérêt de la population et avec le plus de retombées pour le milieu. Ce travail est réalisé de concert avec Hydro-Québec. Plusieurs échanges courriels et **deux rencontres** de travail ont eu lieu (24 août et 22 novembre 2010).



## Comités consultatifs et comités de travail sur les pêches

Afin d'être informé des différentes pêcheries côtières aux Îles, le Comité ZIP a assisté en tant qu'observateur à **six rencontres** des comités consultatifs gérés par le ministère fédéral des pêches : celle du Buccin (25 novembre 2010), du phoque (11 décembre 2010), des Mollusques (14 janvier 2011), du Pétoncle (11 février), du Crabe commun (18 février 2011) et du Homard (23 février 2011). Ces tables consultatives et représentatives des acteurs concernées par les diverses pêcheries, constituent pour le ministère un mécanisme de consultation et d'information.

Ces rencontres permettent notamment à chacun des comités consultatifs rattachés aux diverses pêcheries gérées par le ministère fédéral des pêches (MPO), de valider l'orientation des plans de pêche, de présenter des recommandations au ministère, etc. Le Comité ZIP agit également comme observateur pour les activités de récolte de mollusques (mactre Atlantique, mye commune), fait partie du comité de travail sur la palourde ainsi que du réseau d'alerte sur les espèces aquatiques envahissantes.

## Conseil d'administration du ROCI

Depuis 2008 le Comité ZIP, via la Directrice-adjointe de l'organisme, remplacée en décembre 2010 par la Coordinatrice de projets, siège au sein du Conseil d'administration du Regroupement des Organismes Communautaires des Îles (ROCI). Il s'agit de l'entité propriétaire et gestionnaire du Centre Jos LeBourdais où logent et se partagent les services d'une trentaine d'organismes de divers horizons (pêches, environnement, camionnage, cuisine collective, actions bénévoles, santé mentale, réinsertion à l'emploi, coordination d'événements, transports adaptés et collectif, etc.). Ce conseil

d'administration, formé de huit représentants d'organismes locataires, s'assure de la bonne gestion des espaces, de leur entretien ainsi que d'améliorations jugées nécessaires en terme de sécurité, d'accessibilité, d'efficacité, etc. Au cours de la dernière année, le Conseil d'administration de l'organisme s'est réuni à **10 reprises** (4 mai, 25 mai, 30 juin, 16 novembre, 10 décembre et 17 décembre 2010 ainsi que 9 février et 22 mars 2011).

Comme dossiers prioritaires notons la rénovation extérieure du bâtiment et l'amélioration collective de la gestion des déchets du Centre.

## Mandataire conseil auprès de la Conférence Régionale des Élus Gaspésie-Les Îles

Nommé par le Groupe de Référence en Environnement, le Directeur du Comité ZIP agit actuellement à titre de mandataire conseil du secteur Environnement au sein de la Conférence régionale des élus de la Gaspésie et des Îles (CRÉ GÎM) mais aucune activité relative à ce mandat n'a eu lieu en 2010.



## Activité À la découverte de la zostère marine



Pour la septième année consécutive dans le cadre de la Journée Mondiale des Océans, l'activité éducative d'interprétation sur la zostère marine (herbe à outarde) fut réalisée avec les jeunes du cours de Science & Technologie de première secondaire. Cette activité a été réalisée en collaboration avec les enseignants et le personnel de soutien de l'école polyvalente des Îles, ainsi que de Pêches et Océans Canada et de Parcs Canada. Favorisant la connaissance de la biodiversité des zostéaires, cette activité, mise en œuvre en 2003 par le Conseil Régional de l'Environnement Gaspésie-les Îles (CREGÎM), est le résultat d'une initiative des comités de gestion intégrée de la zone côtière du Québec (GIZC). Nous sommes très heureux de constater que l'activité est dorénavant intégrée à dans le plan de cours de première secondaire. Malgré le fait que dame nature soit parfois capricieuse, l'activité demeure très appréciée des étudiants qui profitent de l'occasion pour appliquer concrètement sur le terrain des éléments théoriques abordés durant l'année scolaire.

Quelques sorties ont eut lieu aux abords de la lagune du Havre-aux-Maisons, faisant découvrir à une centaine de jeunes la faune et la flore vivant dans ces lieux. Assistés leur accompagnateur, les jeunes ont prélevé les organismes des différentes espèces par le biais de différents engins de pêche, identifié, dénombré et remis à l'eau ces derniers. Un immense merci à Mme Marie-France Lapiere, qui a grandement contribué à cette activité, ainsi qu'aux autres collaborateurs ; enseignants, accompagnateurs, personnes ressources, gestionnaires du Site Baie Sud (La Cuesta) ainsi que les médias et les jeunes participants (Crédit photo : L. Miousse).

De plus, en 2009, cette activité a été intégrée au curriculum d'un cours de biologie du campus collégial des Îles. Les élèves peuvent désormais pousser plus loin leurs connaissances et vérifier scientifiquement des hypothèses liées à la biodiversité des zostéaires. Un représentant du Comité ZIP a accompagné le groupe en septembre 2010 afin d'aider l'enseignante responsable à organiser et dispenser cette activité à la lumière de l'expérience acquise ces dernières années

## L'ORGANISME - QUELQUES AUTRES IMPLICATIONS

Hormis son appartenance à un réseau national, l'une des forces du Comité ZIP des Îles est de bien connaître et être présent sur le territoire qu'il dessert et d'être disponible auprès des divers acteurs qui y gravitent (population, usagers, instances, organismes, promoteurs, etc.). Par le biais de la concertation et de la géomatique notamment, beaucoup d'efforts ont été menés afin de maintenir et développer des liens avec l'ensemble des acteurs locaux, régionaux et nationaux.

Le Conseil d'administration de l'organisme est actuellement constitué de treize administrateurs, représentant 12 secteurs d'activités, et de deux membres de soutien. Il est formé de gens expérimentées, de jeunes, d'hommes et de femme, permettant ainsi des échanges intéressants quant aux orientations de l'organisme. Le conseil d'administration est complet à l'exception du siège Pêches. Le Conseil exécutif quant à lui, est formé de quatre administrateurs dynamiques, et permet de traiter efficacement des dossiers d'ordres administratifs. Le taux de présence des administrateurs aux rencontres est très élevé, ce qui permet de favoriser l'avancement et la cohésion des actions associés à l'organisme.

Les règlements généraux sont actuellement en cours de modifications et ce, principalement afin de consolider une spécificité importante de l'organisme « la représentativité » de son CA et la reconnaissance de celui-ci comme table concertative. La démarche devrait se finaliser au cours de la prochaine année.

Un effort constant a été fourni dans la dernière année afin d'assurer le bon fonctionnement, l'attrait et la mise à jour du site électronique du Comité ZIP des Îles. Celui-ci peut être consulté à l'adresse suivante : [www.zipdesiles.org](http://www.zipdesiles.org). En 2010, le site à été visités à **5 618 reprises**. Bonne consultation à vous ! Et n'hésitez pas à nous partagez vos commentaires afin d'en améliorer sa nature.

Lors de la dernière année, le Comité ZIP des Îles à orchestré ou pris part à plus d'une centaine de rencontres et d'activités d'échelle locale, régionale ou nationale, intimement liées à la concertation et impliquant plusieurs dizaines de groupes de personnes, d'organismes, d'instances, etc. Voici une liste non exhaustive de ces principales activités :

- Participation du Directeur et de la Vice-présidente à la rencontre d'échanges liées à la Phase V du Plan Saint-Laurent entre Environnement Canada, Stratégies Saint-Laurent et les treize comités ZIP, qui s'est tenue à Québec en décembre dernier ;
- Rédaction d'un document de réflexion dans le cadre de la consultation sur la poursuite du programme ZIP lié à l'entente Canada-Québec sur le Saint-Laurent, qui a été déposé le 8 octobre 2010 auprès d'Environnement Canada;
- Rédaction d'un document de réflexion dans le cadre de l'évaluation environnementale du programme de forage dans le golfe du Saint-Laurent, en vertu du permis EL 1105, qui a été déposé le 28 mars 2011 auprès de l'Office Canada Terre-Neuve et Labrador des hydrocarbures extracôtiers;
- Rédaction d'un document argumentaire portant sur la Loi sur l'eau au Québec et les particularités liées à la sa gestion aux Îles-de-la-Madeleine, déposé en janvier 2011 auprès du Ministre du Développement durable de l'Environnement et des Parcs du Québec, du député provincial de la circonscription des Îles, du Maire des Îles ainsi que de la Présidente de l'organisme Stratégies Saint-Laurent ;
- Participation du Directeur à trois rencontres d'échanges, lors de la tournée de consultation du Bloc Québécois portant sur l'avenir du Plan St-Laurent, qui se sont tenues les 8 et 9 septembre 2010 ;
- Réalisation par le Directeur et la vice-présidente de trois rencontres d'échanges avec le député provincial en lien avec les activités de l'organisme, le Plan St-Laurent, la Gestion Intégrée du Saint-Laurent (GISL) et la Gouvernance de l'eau au Québec ;
- Participation à l'élaboration de deux communiqués de presses de la Commission des ZIP en zone marine, portant sur les hydrocarbures, qui ont été émis le 12 juillet et le 23 novembre 2010 ;
- Contribution et participation à la conférence « Non le Saint-Laurent n'est pas mort ! », offerte par M. Pierre-Henri Fontaine au Parc de Gros Cap en juin 2010 ;
- Participation du Directeur au 78<sup>ème</sup> congrès de l'Association francophone pour le savoir (ACFAS), intitulé « De la gestion intégrée des ressources vers une gestion intégrée des ressources et du territoire : dialogue autour des modes de gestion et des modes de gouvernance », qui s'est tenu les 11 et 12 mai 2010 à l'université de Montréal ;
- Réalisation d'une quarantaine d'activités médiatiques et ce au niveau local, régional et national (communiqués, nouvelles audio et télé, reportages ou articles associés aux activités de l'organisme;
- Réalisation de deux conférences de presse liées à des projets de l'organisme où environ quarante personnes ont assisté et participation à au moins deux autres conférences de presses de partenaires, où une centaines de personnes étaient présentes ;
- Réalisation d'au moins dix-huit entrevues en liens avec des projets de l'organisme, en plus d'une entrevue post AGA, quatre liées au dossier des Hydrocarbures, une à la Journée Mondiale des Océans, une à l'eau douce, une à la Semaine québécoise de déduction des déchets, une sur la Gestion Intégrée du Saint-Laurent (GISL) et une sur l'impact potentiel des engins de pêche ;
- Réalisation d'un reportage télévisuel lié à un projet de l'organisme et participation à trois autres reportages sur des projets, un autre sur la faune et la flore et un autre sur l'éventuel développement de la filière hydrocarbures dans le golfe du Saint-Laurent ;
- Réalisation de deux bandes dessinées et de quatre capsules audio liés à des projets de l'organisme ;
- Participation et allocution à l'activité Zéro déchets de la fête champêtre, organisée par le bon goût frais des Îles, le 6 septembre 2010 ;
- Etc.

## L'ORGANISME – LES ACTIVITÉS PRÉVUES EN 2011-2012

### Projet « Mise en valeur des accès menant aux plans d'eau intérieurs des Îles »

*Projet déposé à la fondation Hydro-Québec pour l'environnement.* La création et l'utilisation d'accès multiples et désordonnés vers les plans d'eau intérieurs de l'archipel sont un facteur important dans la détérioration ou la destruction du milieu naturel des Îles. Le piétinement du milieu de vie pour la sauvagine, les petits fruits et les espèces à statut particulier met en danger non seulement ces derniers, mais aussi les activités qui y sont associées. Avec les problématiques connues en lien avec l'érosion, la fragilisation des dunes résultant de la multitude d'accès est certes, à éviter. Le présent projet poursuit les efforts menés dans la rationalisation des accès depuis la dernière décennie. Il propose d'aménager, de restaurer et de

mettre en valeur deux sites de l'archipel hautement fréquentés, actuellement et traditionnellement, pour la pratique d'une multitude d'activités, afin d'en permettre une utilisation pérenne en tout respect avec l'environnement. L'un des sites est situé en périphérie de la baie du Havre aux basques et l'autre en périphérie de la baie de Plaisance (village de Havre-Aubert). Les aménagements préconisés se veulent harmonisés avec le milieu, de nature légère et sécuritaire, demandant peu d'entretien dans le futur et permettant aux divers groupes d'utilisateurs d'avoir aisément accès aux berges et aux plans d'eau intérieurs. Des rencontres publiques se dérouleront afin de définir adéquatement les travaux.

### Projet « Prévenir l'introduction d'espèces marines envahissantes »

*Projet déposé au PPEEE d'Environnement Canada.* Diverses espèces aquatiques envahissantes sont présentes dans les provinces maritimes depuis plusieurs années. Leur dispersion est rapide et les impacts qu'elles causent sont considérables. Cette réalité est très inquiétante pour l'ensemble du golfe St-Laurent dont les Îles-de-la-Madeleine qui, depuis 2003, peut constater l'apparition de certaines d'entre-elles: codium fragile (2003), crabe vert (2004), caprelle (*Caprella mutica*, 2004) et botrylle étoilé (2006). Ces espèces peuvent nuire de façon irréversible à l'habitat du poisson et aux ressources halieutiques associées à l'industrie locale de l'aquaculture et de la pêche, pilier de l'économie locale, ce sur quoi des études sont actuellement en cours. Le projet présenté au Programme de partenariats sur les espèces exotiques envahissantes (PPEEE) intitulé « Prévenir l'introduction d'espèces marines envahissantes aux Îles : Importance du

partenariat local », poursuit les efforts réalisés jusqu'à présent dans l'archipel et vise à arrimer les divers intervenants face à cette problématique. Il vise à poursuivre les efforts de prévention et de sensibilisation menés auprès de la clientèle identifiée lors des projets PPEEE 2008 et 2009, accroître les efforts de détection par les observateurs sous-marins, analyser les risques que comporte l'introduction de crustacés en viviers dans les usines des Îles, dans la dispersion des espèces envahissantes et proposer, le cas échéant, des solutions pour réduire ce risque. De plus, le projet, étalé sur trois ans, prévoit continuer l'élaboration et la mise en place d'un plan d'intervention local d'urgence suite à une détection précoce et faisant intervenir divers groupes locaux, assurer la diffusion de ce plan ailleurs au Québec et organiser des exercices de simulation.



## Projet « Un coup de pouce pour les cours d'eau »

**Projet déposé au Programme Interaction Communautaire (PIC).** On compte, sur l'archipel, quelques dizaines de petits cours d'eau qui sillonnent le territoire et dont l'importance écologique est indéniable. En effet, ces milieux réalisent une importante fonction d'équilibre hydrique en évitant la création de zones submersibles, inaptés à la purification de l'eau ainsi qu'en évitant la perte d'habitats. Ils nourrissent les milieux humides, qui jouent notamment un rôle dans le processus de la recharge en eau potable de la nappe phréatique, en plus de soutenir une grande biodiversité de laquelle est issue de nombreuses activités populaires. Malheureusement, des observations récentes ont permis de constater que ces milieux subissent d'importantes perturbations

liées notamment à l'occupation et au développement du territoire, altérant considérablement leur intégrité. Suite logique des travaux menés en 2010, dans le cadre du projet « À la rescousse de nos précieux cours d'eau ! », l'actuel projet propose un mécanisme d'accompagnement et de transfert d'informations, précises et adaptées au sujet des bonnes pratiques d'interventions en respect des cours d'eau auprès des intervenants qui œuvrent à leurs abords, ainsi que divers travaux de restaurations afin de pallier à des perturbations observées. Ce petit coup de pouce aux cours d'eau ! s'inscrit dans une démarche de protection de ces milieux naturels leur permettant d'assurer, pour longtemps, leurs rôles essentiels pour l'archipel.

## Projet « Amélioration de l'habitat pour l'huître à l'Est des Îles »

Ce projet devrait entamer sa dernière phase de réalisation et prendre fin à l'été 2011 si le ministère fédéral des Pêches et des Océans juge que les objectifs ciblés (amélioration de l'habitat, favoriser la biodiversité, etc.) ont été atteints par les travaux réalisés jusqu'à présent.

Le Comité ZIP devrait normalement être responsable de l'exécution des travaux au bassin

aux Huîtres, dont *Mines Seleine* est le promoteur. Ces travaux seront réalisés dans le cadre d'un projet de compensation, étant donné la déposition de sédiments en mer à la suite des travaux de dragages que la compagnie a réalisés en 2008-2009 dans le chenal de la lagune de la Grande Entrée, afin de permettre aux navires de transporter le sel à des fins d'exportation. À moins d'avis contraire, ce projet devrait prendre fin en juin 2011.



## Projet « Bancs d'essais pour faire face aux enjeux liés à l'érosion côtière »



*Projet déposé auprès de divers partenaires potentiels.*

Le projet "Bancs d'essais dans une optique de gestion intégrée face aux

enjeux liés à l'érosion côtière » consiste à mener un projet pilote de bancs d'essais sur trois années, permettant de tester des solutions d'interventions douces et mixtes (bande riveraine végétalisée/balles de foin/épis de bois/déchets forestiers/vieilles cages à homard, etc.).

Ce travail, complémentaire aux divers travaux menés à ce jour et en cours sur l'érosion côtière, sera réalisé en étroite collaboration avec les instances concernées. Le suivi des caractéristiques biophysiques des bancs d'essais, débiteront dès la mise en place des structures puis se poursuivront durant les deux années subséquentes. Ce suivi permettra de réagir rapidement et d'adapter si possible les

approches. Les résultats obtenus seront partagés aux instances et à la population dans l'espoir d'harmoniser les mécanismes d'interventions citoyennes au profit de l'intégrité du territoire.

En parallèle, Pêches et Océans Canada est en cours d'évaluation quant à la faisabilité d'un projet pilote visant le dépôt de sédiments de dragages (sable) dans l'avant plage afin de freiner le processus d'érosion dans le cœur de l'île de Cap-aux-Meules, secteur névralgique identifié par l'entremise du Plan Directeur en matière d'érosion des berges qu'à récemment adopté l'agglomération des Îles. Le Ministère de la Sécurité publique du Québec, est quant à lui en cours de révision finale d'un nouveau cadre normatif, qui permettra au monde municipal d'appuyer leurs décisions à l'égard des demandes d'intervention citoyenne pour la mise en place de mesures de protection contre l'érosion côtière. Ces quelques exemples vont dans le même sens et proposent une approche concertée, intégrée et lorsque possible, préventive plutôt que curative.

## Mise à jour du Plan d'Action et de Réhabilitation Écologique des Îles

Déjà plus d'une décennie s'est écoulée depuis que s'est tenue la consultation publique « Le golfe et ses Îles, une association durable » qui a permis la réalisation du Plan d'Action et de Réhabilitation Écologique des Îles-de-la-Madeleine (PARE). Ce document présente une vingtaine d'enjeux environnementaux alors priorisés et a pour objectif d'orienter les actions du Comité ZIP, en plus d'offrir un document de référence à l'ensemble des acteurs du milieu. Ces derniers peuvent ainsi y asseoir certaines des actions qu'ils mènent. Depuis ces onze années, de nombreuses actions ont été générées directement à partir de cet outil (voir le

*Bilan 1999-2009*, disponible sur notre site électronique).

Bien que ce document s'avère être une importante source d'informations fiables, nous constatons que celui-ci devrait être mis à jour à court terme, afin de refléter les nouvelles réalités environnementales, économiques et sociales présentes au sein de la population et sur le territoire. Nous espérons fortement que la prochaine année nous permettra une mise à jour, du moins partielle de ce plan et cela, afin principalement de valider nos orientations et nos principales actions futures.

## Caractérisation et Assainissement des eaux coquillières de l'archipel

Le Comité ZIP prévoit poursuivre son implication à titre d'observateur volontaire des bancs coquilliers et de partager ses données auprès de Pêches et Océans Canada.

Nous espérons également poursuivre la mise en œuvre d'actions favorisant la caractérisation des sources potentielles de contamination, le partage de connaissances et la tenue de campagnes de sensibilisation et d'information face à cet enjeu. Il importe pour nous de poursuivre les démarches

associées à la salubrité des eaux coquillières, à l'assainissement des eaux usées résidentielles et municipales et à la sensibilisation quant à la consommation de mollusques sains.

Le Comité ZIP poursuivra ses efforts d'arrimage des efforts fournis par la municipalité des Îles, les autres instances concernées et les citoyens, afin de stimuler chacune des parties à assumer leurs responsabilités respectives en la matière.

## Effort de régénération d'huîtres aux Îles

Dans une perspective de continuité des efforts consacrés depuis 2001 à favoriser la régénération d'huîtres aux Îles, par les usagers et les instances concernées, nous espérons développer en partenariat des solutions afin d'atteindre l'objectif ultime de permettre à nouveau une cueillette artisanale de ce mollusque. La participation active des usagers et des instances concernées sera

importante, dans l'optique d'assurer la pérennité du stock d'huîtres aux Îles (ensemencement, suivi de la reproduction, etc.) et ultimement permettre une cueillette artisanale. Beaucoup d'efforts alliant les milieux communautaire, institutionnel et scientifique permettent de croire que cet objectif pourrait un jour, être atteint.

## Comités consultatifs et comités de travail sur les pêches

Le Comité ZIP souhaite poursuivre sa participation active au sein des divers comités de travail, des comités consultatifs des pêches ainsi qu'au sein du

réseau des observateurs à l'égard de l'introduction d'espèces marines indésirables.

## Activité éducative À la découverte de la zostère marine

L'activité étant dorénavant bien intégrée au sein du programme scolaire de première secondaire, la pérennité de celle-ci semble assurée et nous nous en réjouissons énormément. Il importe pour nous de

poursuivre notre collaboration avec les enseignants responsables afin d'optimiser cette intéressante activité éducative qui est réalisée dans le cadre de la Journée Mondiale des Océans.

## Et plusieurs autres sujets seront également suivis :

- La Gestion des plans d'eau intérieurs (GIZC), la Gestion intégrée du Saint-Laurent (GISL) et la Gestion intégrée de l'eau au Québec (GIEQ);
- La caractérisation, mise en valeur et réhabilitation des milieux humides et des cours d'eau d'intérêts;
- Le suivi des activités de trempage de cages à homard;
- L'importance du Saint-Laurent;
- Les impacts potentiels des engins de pêches ainsi que plusieurs autres.

## Merci à nos collaborateurs et partenaires

*Nous disons un immense merci à chacun de nos précieux collaborateurs, qu'il soit citoyen, usager, organisme, promoteur, médias, instance ou ministère, sans lesquels notre raison d'être en tant qu'organisme n'existerait pas!*

Anatole Chiasson, Président

Yves Martinet, Directeur

L'ensemble des administrateurs et du personnel du Comité ZIP des Îles.



330, chemin Principal, bureau 209  
Cap-aux-Meules (Québec)  
G4T 1C9  
Tél./fax : (418) 986.6633  
Courriel : [direction@zipdesiles.org](mailto:direction@zipdesiles.org)  
site électronique : [www.zipdesiles.org](http://www.zipdesiles.org)



Environnement  
Canada

Environnement  
Canada

Développement durable,  
Environnement  
et Parcs

Québec 